



Městský úřad Luhačovice

odbor dopravy

nám. 28. října 543, 763 26 Luhačovice

Spis. zn.: 3002/2024/261/Za č. j.: MULU -38133/2024/26/ZaV
Oprávněná úřední osoba: Bc. Václav Zavadil – tel.: 577 197 439

Luhačovice, dne 05.08.2024



VEŘEJNÁ VYHLÁŠKA

Opatření obecné povahy

Stanovení místní úpravy provozu č. 40/2024

Odbor dopravy Městského úřadu Luhačovice (dále jen "odbor dopravy"), příslušný podle § 124 odst. 6 zákona č. 361/2000 Sb., o provozu na pozemních komunikacích a o změně některých zákonů, ve znění pozdějších předpisů (dále jen "zákon o silničním provozu"), kterou dne 25.03.2024 podala společnost

KOME stavby s.r.o., IČO 29242690, Vlachovice 277, 763 24 Vlachovice, (dále jen „žadatel“), na základě plné moci v zastoupení **VACULA silniční s.r.o., IČO 03181936, Růžová 972, 110 00 Praha 1-Nové Město**,

po písemném souhlasném vyjádření dotčeného orgánu ze dne 12.06.2024 pod č. j.: KRPZ-37699-4/ČJ-2024-150506, kterým je podle § 77 odst. 2 písm. b) zákona o silničním provozu Policie ČR, Krajské ředitelství policie Zlínského kraje, Dopravní inspektorát Zlín (dále jen „DI Zlín“), v souladu s ustanoveními § 171 a § 172 zákona č. 500/2004 Sb., správní řád, ve znění pozdějších předpisů (dále jen „správní řád“) a § 77 odst. 5 zákona o silničním provozu, vydává

opatření obecné povahy,

kterým v souladu s ustanovením § 77 odst. 1 písm. c) zákona o silničním provozu,

stanoví

místní úpravu provozu na

pozemní komunikaci: **cyklostezka, mateřská škola – fotbalové hřiště**

v místě (úseku): dle upravené projektové dokumentace - situace DZ, kterou vypracoval Ing. Libor Palán, datum: 03.2023, č. v.: C 3

v obci (k. ú.): **Pozlovice, k. ú. Pozlovice**

z důvodu: stanovení místní úpravy provozu na nově budované stezce pro chodce a cyklisty, v rámci stavby „**CYKLOSTEZKA POZLOVICE, MŠ - HŘIŠTĚ**“

v termínu: na neurčito

v rozsahu: **umístění nového svislého a vodorovného dopravního značení, dle přílohy situace DZ, č. v. C 3 – formát 10x A4.**

Podmínky pro provedení místní úpravy provozu:

1. Stávající dopravní značení bude upraveno a nově navržené dopravní značení bude užito a umístěno v souladu se zákonem o silničním provozu, vyhláškou č. 294/2015 Sb., kterou se provádějí pravidla silničního provozu na pozemních komunikacích a úprava a řízení provozu na pozemních komunikacích, dále s TP 65 – Zásady pro dopravní značení na pozemních komunikacích a TP 133 – Zásady pro vodorovné dopravní značení na pozemních komunikacích a dále s platnými ČSN, TP 169 – Zásady pro označování dopravních situací na pozemních komunikacích, TP 179 - Navrhování komunikací pro cyklisty a v souladu s vyhláškou č. 398/2009 Sb. o obecných technických požadavcích zabezpečujících bezbariérové užívání staveb.
2. Svislé dopravní značky budou umístěny následovně:
 - a) Nejmenší vodorovná vzdálenost bližšího okraje svislé značky včetně její nosné konstrukce od vnějšího okraje zpevněné části krajnice, případně od vozovky (u pozemní komunikace bez zpevněné části krajnice), je 0,50 m; největší vzdálenost je 2,00 m. Ve výjimečných případech je možno v obci (na pozemní komunikaci bez krajnice) nejmenší vzdálenost snížit na 0,30 m, přičemž boční umístění se vztahuje k vnějšímu okraji činné plochy dopravní značky, nikoliv k nosné konstrukci – sloupku.
 - b) Spodní okraj nejnižší umístěných dopravních značek (včetně dodatkových tabulek) je nejméně 1,20 m nad úrovní vozovky. V místě, kde je v odůvodněném případě nutno značku umístit do průchozího prostoru pro chodce, je spodní okraj nejnižší umístěné značky (včetně dodatkové tabulky) ve výšce nejméně 2,20 m (pro nově umístěvané značky) a pro stávající značky 2,00 m nad úrovní vozovky nebo chodníku, nejvýše však ve výšce 2,50 m.
 - c) **Použitá dopravní značení musí být provedeno jako retroreflexní (provedení minimálně třídy RA2 dle ČSN EN 12899-1) a základní velikosti.**
 - d) **Navržené DZ bude doplněno, v místě před každým vyústěním řešené komunikace (stezce pro chodce a cyklisty společně) na jinou komunikaci, vodorovným DZ č. "V 6a".**
3. Realizaci stanoveného dopravního značení zajistí žadatel na vlastní náklady.
4. Za odbornou instalaci, řádné provedení a realizaci dopravního značení podle tohoto stanovení je odpovědný: **pan Michal Kopecký, KOME stavby s.r.o., IČO 29242690, Vlachovice 277, 763 24 Vlachovice, tel.: 736 708 738.**
5. Realizaci dopravního značení provede zhotovitel, tj. právnická nebo fyzická osoba, která má platná oprávnění pro provádění těchto prací (živnostenské listy) a prokáže odbornou způsobilost pro zajištění jakosti podle metodického pokynu SJ-PK pro oblast II/4 – Provádění silničních a stavebních prací.
6. Z důvodu zajištění bezpečnosti silničního provozu může odbor dopravy stanovit další dopravní značení, případně stanovené dopravní značení změnit.
7. **Dopravní značení bude realizováno bezodkladně po nabytí účinnosti tohoto opatření, za vhodných klimatických podmínek.**

Odůvodnění:

Žadatel podal dne 25.03.2024, prostřednictvím zmocněnce VACULA silniční s.r.o., IČO 03181936, Růžová 972, 110 00 Praha 1-Nové Město (na základě plné moci ze dne 27.02.2024) u odboru dopravy žádost o stanovení místní úpravy provozu na pozemní komunikaci v k. ú. Pozlovice. Místní úprava provozu spočívá v umístění nového svislého a vodorovného dopravního značení, podrobněji viz příloha – situace DZ, č. v. C 3 – formát 10x A4, z důvodu stanovení místní úpravy provozu na nově budované stezce pro chodce a cyklisty, v rámci stavby „CYKLOSTEZKA POZLOVICE, MŠ - HŘIŠTĚ“.

K žádosti byla předložena projektová dokumentace – situace dopravního značení, kterou vypracoval Ing. Libor Palán, datum: 03.2023, č. v.: C 3 – formát 10x A4.

Odbor dopravy, v souladu s § 77 odst. 5 zákona o silničním provozu, stanoví místní úpravu provozu opatřením obecné povahy, jde-li o světelné signály, příkazové a zákazové značky, dopravní značky upravující přednost a dodatkové tabulky k nim nebo jiné dopravní značky ukládající účastníku silničního provozu povinnosti odchylné od obecné úpravy provozu. V případech, kdy zvláštní zákon ukládá vydat závazné opatření obecné povahy, které není právním předpisem ani rozhodnutím, postupuje se dle ustanovení § 171 správního řádu.

V souladu s ustanovením § 77 odst. 3 zákona o silničním provozu, se dne 12.06.2024 k projektové dokumentaci DZ vyjádřil dotčený správní orgán, jímž je DI Zlín. Bylo vydáno souhlasné stanovisko, připomínky zapracovány do stanovení místní úpravy provozu.

Odbor dopravy, v souladu s § 77 odst. 5 zákona o silničním provozu, stanoví místní úpravu provozu opatřením obecné povahy, jde-li o světelné signály, příkazové a zákazové značky, dopravní značky

upravující přednost a dodatkové tabulky k nim nebo jiné dopravní značky ukládající účastníku silničního provozu povinnosti odchylné od obecné úpravy provozu. V případech, kdy zvláštní zákon ukládá vydat závazné opatření obecné povahy, které není právním předpisem ani rozhodnutím, postupuje se dle ustanovení § 171 správního řádu.

Ve smyslu ustanovení § 172 odst. 4 správního řádu může kdokoli, jehož práva, povinnosti nebo zájmy mohou být opatřením obecné povahy přímo dotčeny, uplatnit u odboru dopravy písemné připomínky. Současně, v souladu ustanovením § 172 odst. 5 správního řádu, vlastníci nemovitostí, jejichž práva, povinnosti nebo zájmy souvisejí s výkonem vlastnického práva mohou být opatřením obecné povahy přímo dotčeny, mohou k odboru dopravy podat proti návrhu opatření obecné povahy písemné odůvodněné námítky. Vzhledem k těmto skutečnostem odbor dopravy dne 17.06.2024 veřejnou vyhláškou zveřejnil návrh opatření obecné povahy pod č. j. MULU -28472/2024/26/ZaV, a vyzval dotčené osoby k uplatnění písemných připomínek a odůvodněných námitek.

Dle ustanovení § 172 odst. 1 a 5 správního řádu, v návaznosti na § 39 odst. 1 správního řádu, odbor dopravy stanovil lhůtu pro uplatnění připomínek a námitek do 30 dnů ode dne zveřejnění návrhu, tj. do 01.08.2024 včetně. Dnem zveřejnění je den doručení veřejnou vyhláškou podle § 25 správního řádu, tedy patnáctý den po vyvěšení na úřední desce správního orgánu, který písemnost doručuje. Návrh opatření obecné povahy byl vyvěšen na úřední desce Městského úřadu Luhačovice, Úřadu městyse Pozlovice a rovněž způsobem umožňujícím dálkový přístup.

Dotčené osoby u odboru dopravy ve stanovené lhůtě k návrhu opatření obecné povahy, na základě jeho zveřejnění, nepodaly žádné připomínky nebo námítky.

Odbor dopravy, na základě posouzení předmětu opatření obecné povahy a písemného vyjádření DI Zlín, v souladu s ustanoveními § 171 správního řádu a § 77 odst. 5 zákona o silničním provozu, vydal opatření obecné povahy, kterým v souladu s ustanovením § 77 odst. 1 písm. c) zákona o silničním provozu stanovil místní úpravu provozu na předmětné pozemní komunikaci způsobem a za podmínek uvedených ve výroku tohoto opatření. Vzhledem k výše uvedenému je opatření obecné povahy a stanovení dopravního značení plně odůvodněno.

Poučení:

V souladu s ustanovením § 173 odst. 1 se opatření obecné povahy oznámí veřejnou vyhláškou. Dle § 77 odst. 5 zákona o silničním provozu se opatření obecné povahy zveřejní na úředních deskách obecních úřadů v obcích, jejichž správních obvodech se opatření obecné povahy týká, jen vztahuje-li se stanovení místní úpravy provozu na pozemních komunikacích k provozu v zastavěném území dotčené obce nebo může-li stanovením místní úpravy provozu na pozemních komunikacích dojít ke zvýšení hustoty provozu v zastavěném území dotčené obce. Opatření obecné povahy nabývá účinnosti patnáctým dnem po dni vyvěšení veřejné vyhlášky.

Proti opatření obecné povahy nelze podat opravný prostředek (ustanovení § 173 odst. 2 správního řádu).

Bc. Jiří Černobila
vedoucí odboru dopravy
v zastoupení Bc. Václav Zavadil v. r. *(podepsáno elektronicky)*

Příloha:

1. situace DZ *(nedílná součást tohoto stanovení)*

Toto opatření obecné povahy musí být bezodkladně vyvěšeno po dobu nejméně 15 dnů na úřední desce Městského úřadu Luhačovice, Úřadu městyse Pozlovice a současně zveřejněno i způsobem umožňujícím dálkový přístup na elektronické úřední desce.

Po sejmutí je nutné dokument vrátit odboru dopravy s informací o dni vyvěšení a sejmutí.

**Úřední deska příslušného úřadu –
elektronická úřední deska:**

Datum vyvěšení:

razítko

Datum sejmutí:

Obdrží:

žadatel (doručenka – datová schránka)

1. KOME stavby s.r.o., IDDS: vc5u39t
2. VACULA silniční s.r.o., IDDS: dbxkf42 (zástupce)

na vědomí (doručenka – datová schránka)

3. Městys Pozlovice, IDDS: qubbzyg

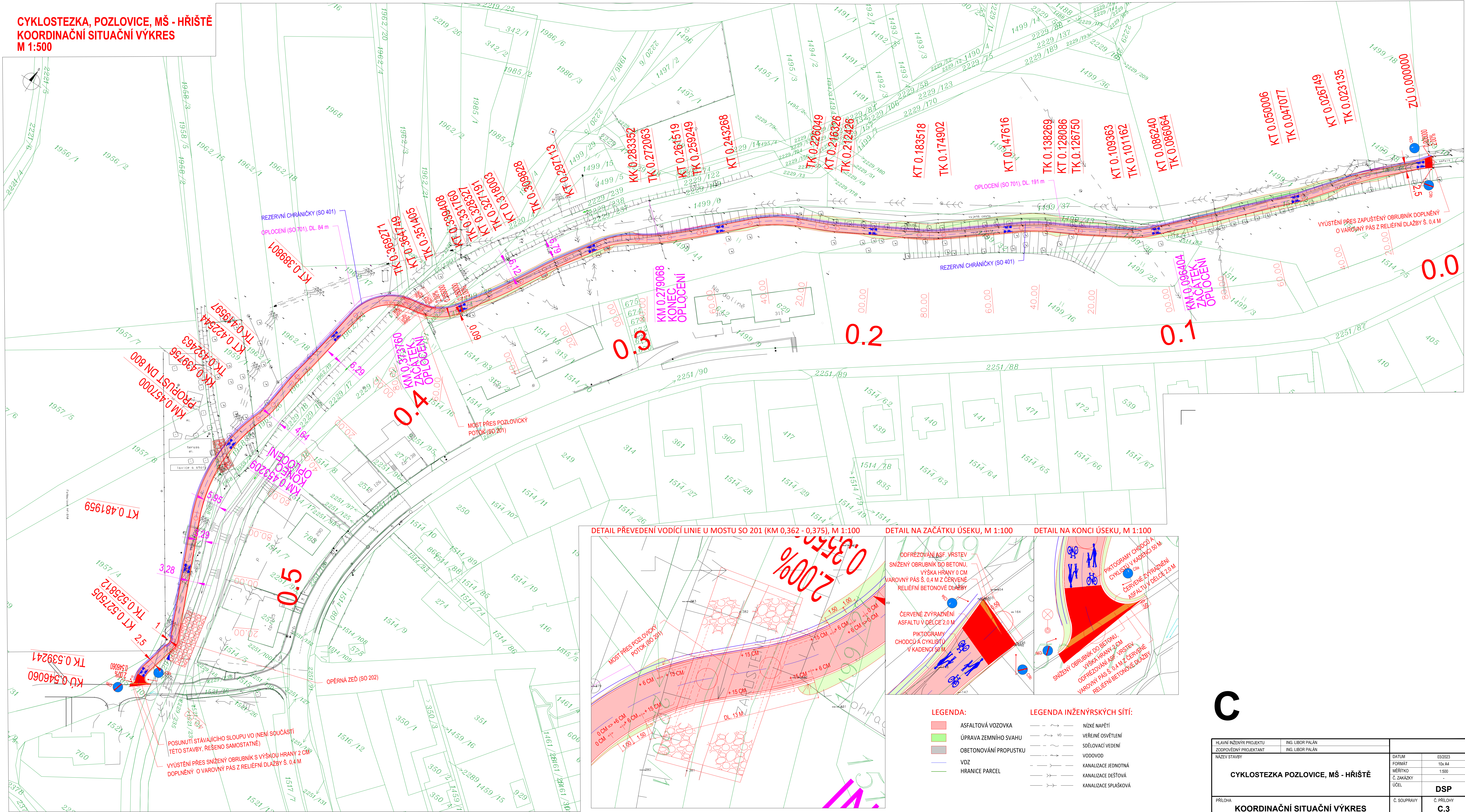
dotčené orgány (doručenka – datová schránka)

4. Policie ČR, Krajské ředitelství policie Zlínského kraje, Dopravní inspektorát, IDDS: w6thp3w

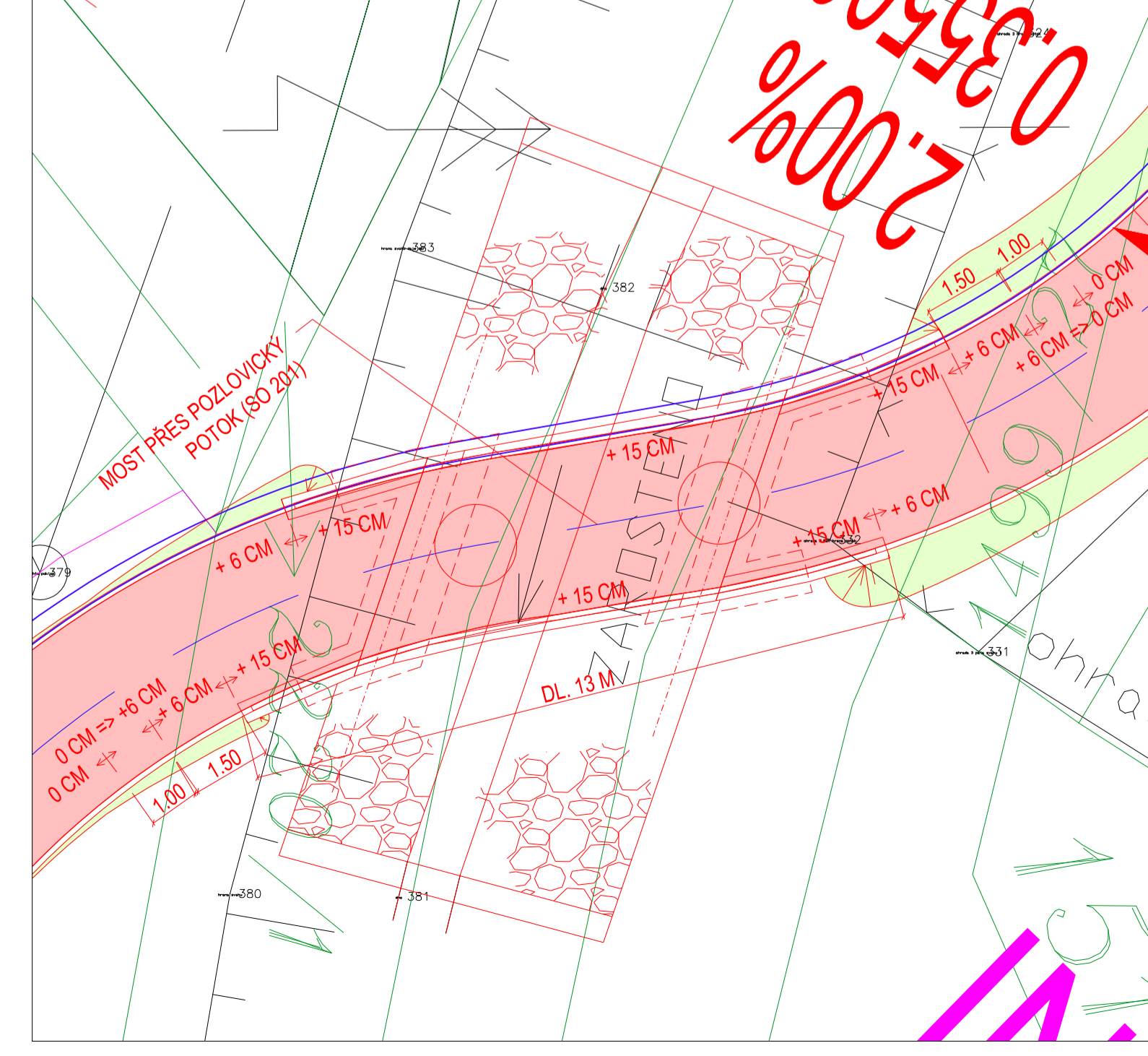
úřední deska (doručenka – datová schránka)

5. Městský úřad Luhačovice, nám. 28. října č. p. 543, 763 26 Luhačovice
6. Úřad městyse Pozlovice, podatelna, IDDS: qubbzyg

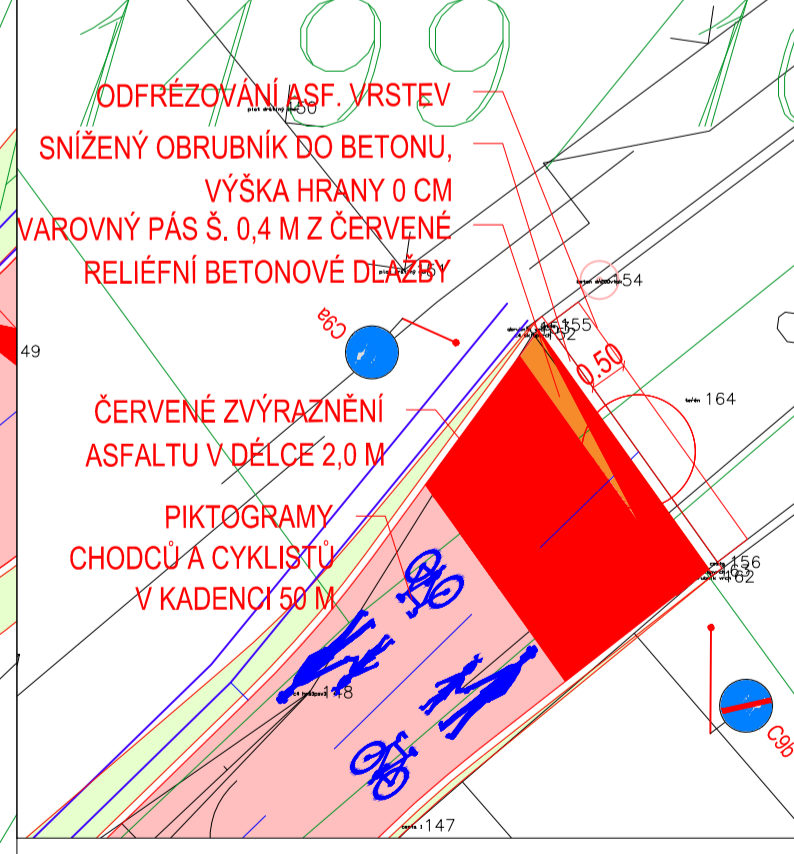
CYKLOSTEZKA, POZLOVICE, MŠ - HRÍŠTĚ
KOORDINAČNÍ SITUAČNÍ VÝKRES
M 1:500



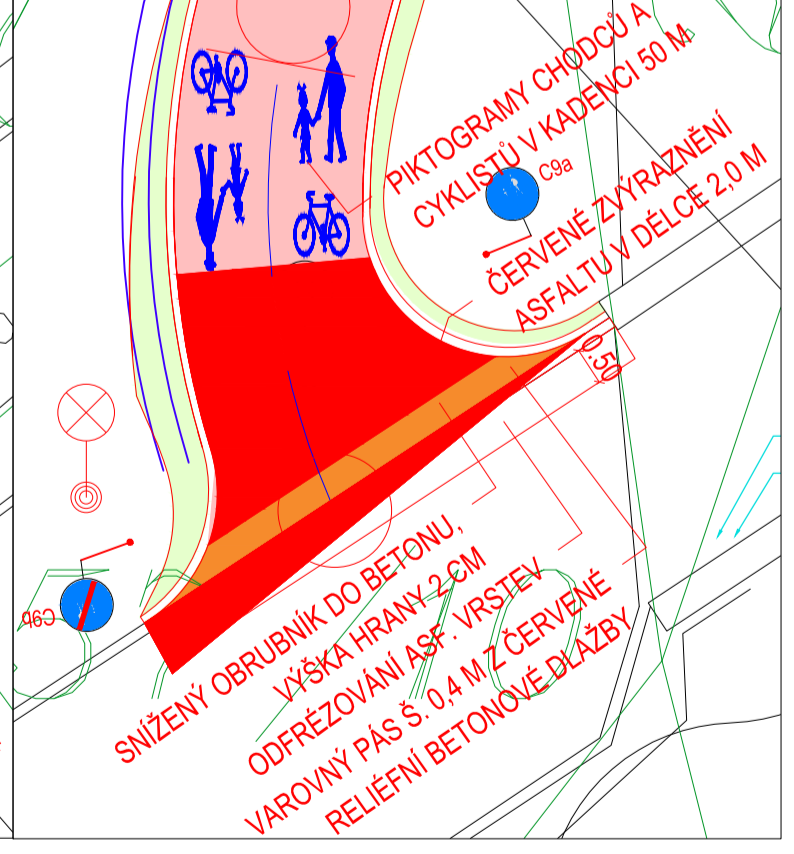
DETAIL PŘEVEDENÍ VODIČÍ LINIE U MOSTU SO 201 (KM 0,362 - 0,375), M 1:100



DETAIL NA ZAČÁTKU ÚSEKU, M 1:100



DETAIL NA KONCI ÚSEKU, M 1:100



- LEGENDA:**
- ASFALTOVÁ VOZOVKA
 - ÚPRAVA ZEMNÍHO SVAHU
 - OBETONOVÁNÍ PROPUSTKU
 - VDZ
 - HRANICE PARCEL
 - NÍZKÉ NAPĚTÍ
 - VEŘEJNÉ OSVĚTLENÍ
 - SĎĚLOVACÍ VEDENÍ
 - VODOVOD
 - KANALIZACE JEDNOTNÁ
 - KANALIZACE DEŠŤOVÁ
 - KANALIZACE SPLAŠKOVÁ

C

HLAVNÍ INŽENÝR PROJEKTU	ING. LIBOR PALÁN	DATUM	03/2023
ZODPOVĚDNÝ PROJEKTANT	ING. LIBOR PALÁN	FORMÁT	10x A4
NÁZEV STAVBY	CYKLOSTEZKA POZLOVICE, MŠ - HRÍŠTĚ	MĚŘÍTKO	1:500
PRÍLOHA	KOORDINAČNÍ SITUAČNÍ VÝKRES	Č. ZAKÁZKY	DSP
		Č. SOUPRAVY	Č. PRÍLOHY
			C.3