



Městský úřad Luhačovice

odbor stavební - stavební úřad

nám. 28. října 543, 763 26 Luhačovice

Spis.zn.: 3716/2022//24/Ku Č.j.: M ULU -30308/2022/24/KuR

Luhačovice, dne 08.06.2022

Vyřizuje: Radek Kunovský (tel. 577 197 441)



VEŘEJNÁ VYHLÁŠKA

ROZHODNUTÍ

ÚZEMNÍ ROZHODNUTÍ č. 7/22

Výroková část:

Stavební úřad Městského úřadu v Luhačovicích, jako stavební úřad příslušný podle § 13 odst. 1 písm. c) zákona č. 183/2006 Sb., o územním plánování a stavebním řádu (stavební zákon), ve znění pozdějších předpisů (dále jen "stavební zákon"), v územním řízení posoudil podle § 84 až 90 stavebního zákona žádost o vydání rozhodnutí o umístění stavby nebo zařízení (dále jen "rozhodnutí o umístění stavby"), kterou dne 07.02.2022 (doplněno 21.04.2022) podal

Obec Podhradí, IČO 48471798, Podhradí 41, 763 26 Luhačovice

(dále jen "žadatel"), a na základě tohoto posouzení:

- Vydává** podle § 79 a 92 stavebního zákona a § 9 vyhlášky č. 503/2006 Sb., o podrobnější úpravě územního rozhodování, územního opatření a stavebního řádu, ve znění pozdějších předpisů

rozhodnutí o umístění stavby

FTTx_SVS_POZLI1_15607564_UR

(dále jen "stavba") na pozemku st. p. 44 (zastavěná plocha a nádvoří), st. p. 71 (zastavěná plocha a nádvoří), st. p. 80/1 (zastavěná plocha a nádvoří), st. p. 82 (zastavěná plocha a nádvoří), st. p. 85 (zastavěná plocha a nádvoří), st. p. 86 (zastavěná plocha a nádvoří), st. p. 110 (zastavěná plocha a nádvoří), parc. č. 4/1 (zahradka), parc. č. 4/2 (zahradka), parc. č. 32 (zahradka), parc. č. 34 (ostatní plocha), parc. č. 36 (zahradka), parc. č. 40 (zahradka), parc. č. 48/1, parc. č. 49/1 (zahradka), parc. č. 50/1 (ostatní plocha), parc. č. 56 (zahradka), parc. č. 57 (zahradka), parc. č. 59 (zahradka), parc. č. 69/1 (zahradka), parc. č. 71/3 (ostatní plocha), parc. č. 71/5 (ostatní plocha), parc. č. 80/1 (ovocný sad), parc. č. 80/2 (zahradka), parc. č. 83 (zahradka), parc. č. 85 (zahradka), parc. č. 86/3 (zahradka), parc. č. 93/5 (zahradka), parc. č. 93/11 (zahradka), parc. č. 203/1 (orná půda), parc. č. 204/1 (ostatní plocha), parc. č. 204/3 (ostatní plocha), parc. č. 206/2 (ostatní plocha), parc. č. 854 (ostatní plocha), parc. č. 858 (trvalý travní porost), parc. č. 897/1 (ostatní plocha), parc. č. 897/2 (ostatní plocha), parc. č. 897/4 (ostatní plocha), parc. č. 900/1 (ostatní plocha), parc. č. 900/3 (ostatní plocha), parc. č. 908/1 (ostatní plocha), parc. č. 912/2 (ostatní plocha), parc. č. 912/3 (ostatní plocha), parc. č. 913/1 (ostatní plocha), parc. č. 914/1 (ostatní plocha), parc. č. 915/1 (ostatní plocha), parc. č. 917 (ostatní plocha), parc. č. 931/107 (vodní plocha), parc. č. 931/115 (vodní plocha), parc. č. 931/121 (ostatní plocha), parc. č. 931/127 (zahradka), parc. č. 931/131 (vodní plocha), parc. č. 931/149 (ostatní plocha), parc. č. 931/150 (ostatní plocha), parc. č.

931/152 (vodní plocha), parc. č. 931/158 (vodní plocha), parc. č. 931/160 (vodní plocha), parc. č. 931/161 (ostatní plocha), parc. č. 932 (ostatní plocha), parc. č. 934/7 (ostatní plocha), parc. č. 934/15 (ostatní plocha), parc. č. 943 (ostatní plocha) v katastrálním území Podhradí u Luhačovic, parc. č. 301/1 (trvalý travní porost), parc. č. 301/6 (trvalý travní porost), parc. č. 301/9 (ostatní plocha), parc. č. 301/10 (ostatní plocha), parc. č. 301/14, parc. č. 301/15, parc. č. 2184/1 (ostatní plocha), parc. č. 2184/10 (ostatní plocha), parc. č. 2184/11 (ostatní plocha), parc. č. 2184/12 (ostatní plocha) v katastrálním území Pozlovice.

Druh a účel umísťované stavby:

- Obsahem projektové dokumentace je výstavba rozvaděčů a položení HDPE k jednotlivým domům v obci Podhradí. HDPE trubky budou sloužit pro zafouknutí optického kabelu. Budou uloženy do otevřeného výkopu a napojeny na provozovatele telekomunikační sítě, společnost CETIN a.s.

Umístění stavby na pozemku:

- Stavba se nachází z velké části v zastavěném území obce Podhradí, malá část trasy přechází do katastru městyse Pozlovice. Trasa je vedena po pozemcích podél komunikace, nebo prochází křížením komunikací a vodních toků s vysazenými odbočkami k připojovaným objektům nebo k hranicím pozemků jednotlivých nemovitostí. Podrobné vedení trasy viz situační výkresy projektové dokumentace.

Určení prostorového řešení stavby:

- Projektovaná trasa je situována do zeleně a chodníků. Komunikace a vjezdy do budov budou překonány protlakem se zatažením HDPE trubek do hladkých chrániček PE110. HDPE trubky budou ve výkopu uloženy ve většině případů do pískového lože nebo vrapované chráničky nebo do ochranných trubek průměru 110 mm. Výstražná folie se klade 0,2 - 0,3 m nad trubicí, nejméně však do hloubky 0,2 m pod povrchem u trubek s minimálním krytím 0,6 m. Trubky budou uloženy v travnaté ploše v hloubce 70 cm s krytím trubek min. 60 cm, v chodníku v hloubce 50 cm s krytím trubek min. 40 cm, v místní komunikaci v hloubce 100 cm s krytím trubek min. 90 cm, protlak a podvrť v hloubce 120 cm. Celková délka navrhované trasy je 3700 m. Pro propojení jednotlivých částí trasy budou na trase osazeny rozvaděče – propojovací skříně. Rozvaděče budou osazeny na vybetonované základy. Po položení vedení dojde k záhozu a hutněním.

Vymezení území dotčeného vlivy stavby.

- Jedná se o pozemky st. p. 44 (zastavěná plocha a nádvoří), st. p. 71 (zastavěná plocha a nádvoří), st. p. 80/1 (zastavěná plocha a nádvoří), st. p. 82 (zastavěná plocha a nádvoří), st. p. 85 (zastavěná plocha a nádvoří), st. p. 86 (zastavěná plocha a nádvoří), st. p. 110 (zastavěná plocha a nádvoří), parc. č. 4/1 (zahrada), parc. č. 4/2 (zahrada), parc. č. 32 (zahrada), parc. č. 34 (ostatní plocha), parc. č. 36 (zahrada), parc. č. 40 (zahrada), parc. č. 48/1, parc. č. 49/1 (zahrada), parc. č. 50/1 (ostatní plocha), parc. č. 56 (zahrada), parc. č. 57 (zahrada), parc. č. 59 (zahrada), parc. č. 69/1 (zahrada), parc. č. 71/3 (ostatní plocha), parc. č. 71/5 (ostatní plocha), parc. č. 80/1 (ovocný sad), parc. č. 80/2 (zahrada), parc. č. 83 (zahrada), parc. č. 85 (zahrada), parc. č. 86/3 (zahrada), parc. č. 93/5 (zahrada), parc. č. 93/11 (zahrada), parc. č. 203/1 (orná půda), parc. č. 204/1 (ostatní plocha), parc. č. 204/3 (ostatní plocha), parc. č. 206/2 (ostatní plocha), parc. č. 854 (ostatní plocha), parc. č. 858 (trvalý travní porost), parc. č. 897/1 (ostatní plocha), parc. č. 897/2 (ostatní plocha), parc. č. 897/4 (ostatní plocha), parc. č. 900/1 (ostatní plocha), parc. č. 900/3 (ostatní plocha), parc. č. 908/1 (ostatní plocha), parc. č. 912/2 (ostatní plocha), parc. č. 912/3 (ostatní plocha), parc. č. 913/1 (ostatní plocha), parc. č. 914/1 (ostatní plocha), parc. č. 915/1 (ostatní plocha), parc. č. 917 (ostatní plocha), parc. č. 931/107 (vodní plocha), parc. č. 931/115 (vodní plocha), parc. č. 931/121 (ostatní plocha), parc. č. 931/127 (zahrada), parc. č. 931/131 (vodní plocha), parc. č. 931/149 (ostatní plocha), parc. č. 931/150 (ostatní plocha), parc. č. 931/152 (vodní plocha), parc. č. 931/158 (vodní plocha), parc. č. 931/160 (vodní plocha), parc. č. 931/161 (ostatní plocha), parc. č. 932 (ostatní plocha), parc. č. 934/7 (ostatní plocha), parc. č. 934/15 (ostatní plocha), parc. č. 943 (ostatní plocha) v katastrálním území Podhradí u Luhačovic, parc. č. 301/1 (trvalý travní porost), parc. č. 301/6 (trvalý travní porost), parc. č. 301/9 (ostatní plocha), parc. č. 301/10 (ostatní plocha), parc. č. 301/14, parc. č. 301/15, parc. č. 2184/1 (ostatní plocha), parc. č. 2184/10 (ostatní plocha), parc. č. 2184/11 (ostatní plocha), parc. č. 2184/12 (ostatní plocha) v katastrálním území Pozlovice.

II. Stanoví podmínky pro umístění stavby:

1. Stavba bude umístěna v souladu s grafickou přílohou rozhodnutí, která obsahuje výkres současného stavu území v měřítku katastrální mapy se zakreslením stavebního pozemku, požadovaným umístěním stavby, s vyznačením vazeb a vlivů na okolí, zejména vzdáleností od hranic pozemku a sousedních staveb.

2. Respektovat podmínky vyjádření EG.D, a.s. o existenci zařízení distribuční soustavy a udělení souhlasu se stavbou a činností v ochranném pásmu ze dne 09.09.2021, zn.: H18502-26138006.
3. Respektovat podmínky vyjádření GasNet Služby, s.r.o., ze dne 27.09.2021 pod zn.: 5002456329.
4. Nutno dodržet podmínky vyjádření Moravská vodárenská, a.s. ze dne 20.09.2021, č.j.: 003532/2021/LU.
5. Respektovat podmínky vyjádření České telekomunikační infrastruktury a.s. ze dne 17.09.2021 pod č.j.: 782055/21.
6. Dodržet podmínky vyjádření správce vodního toku Lesy České republiky, s.p. ze dne 25.01.2022
7. Respektovat podmínky koordinovaného závazného stanoviska MěÚ Luhačovice ze dne 26.01.2022 spis.zn.: MULU-S 4039/2021/24, č.j.: MULU -24164/2021/24/GoA:
 - a) Upozornění: Upozorňujeme, že v rámci realizace záměru musí být dodržovány ustanovení zákona č. 541/2020 Sb., o odpadech, což podléhá kontrolní činnosti. Výslovně upozorňujeme na ustanovení § 15 odst. 2 písmeno c) zákona o odpadech, kde v případě stavebního a demoličního odpadu, které sám původce nezpracuje (zpracovat odpad může pouze oprávněná osoba), je třeba mít předání v odpovídajícím množství zajištěnou písemnou smlouvou před jejich vznikem. Tato povinnost se vztahuje i na nepodnikající fyzické osoby, s výjimkou případu, kdy množství produkovaných stavebních a demoličních odpadů odpovídá množství stavebních a demoličních odpadů, které může fyzická nepodnikající osoba předat v rámci obecního systému podle § 59 zákona o odpadech.
 - b) Při stavební činnosti je nutno dodržet zásady ochrany ZPF, zejména provést odděleně skryvku ornice a po ukončení prací provést rekultivaci pozemků dotčených stavbou a jejich uvedení do původního stavu.
 - c) Vedení trasy bude provedeno v souladu s ČSN 75 2130 „Křížení a souběhy vodních toků a dráhami, pozemními komunikacemi a vedeními.“
 - d) Provedení křížení s vodním tokem bude protlakem kolmo na jeho osu v min. hloubce 1,2 m v chrániče.
 - e) Při výkopových pracích nedojde k poškození dřevin, respektive k poškození kořenového prostoru dřevin a bude respektováno stanovení chráněného kořenového prostoru dle arboristického standardu Ochrana dřevin při stavební činnosti (SPPK A 01 002:2017). V případě nutnosti provádět výkopové práce v chráněném kořenovém prostoru, musí být prováděny šetrnými technologiemi a je možné hladce přetnout kořeny do průměru 30 mm. Kořeny o průměru od 31 mm do 50 mm na hraně výkopu směrem ke stromu budou zachovány, pouze v případě nutného přerušení budou individuálně posouzeny odborným dozorem a v případě jejich přetnutí musí být přerušeny hladkým řezem a ošetřeny adekvátním způsobem proti vysychání a mrazu. Kořeny s průměrem nad 50 mm musí být zachovány bez poškození a musí být chráněny proti vysychání a účinkům mrazu. V chráněném kořenovém prostoru je zakázáno ukládání výkopového materiálu a pojezd stavebních mechanismů.
 - f) Před zahájením územního řízení požádá investor příslušný silniční správní úřad (Odbor dopravy Městského úřadu Luhačovice) o povolení zvláštního užívání – umístění vedení (HDPE trubek) v silničních pozemcích silnice II/4922 v k. ú. Pozlovice dle ustanovení § 25 odst. 6 písm. d) zákona o pozemních komunikacích, a to po předchozím souhlasu vlastníka, resp. majetkového správce silnic II. a III. třídy, tj. Ředitelství silnic Zlínského kraje, p. o. Součástí projektové dokumentace bude situace ve vhodném měřítku a dále podélné a příčné řezy vedení HDPE trubek v silničním pozemku v měřítku 1 : 100 (podélné popř. příčné řezy příčných protlaků/podvrtů uložení vedení pod silnicí). Krytí nad vedením bude zajištěno min. 1,2 m pod niveletou vozovky.
Upozornění: Ve věcech místních komunikací v k. ú. Pozlovice a v k. ú. Podhradí u Luhačovic vykonává působnost silničního správního úřadu podle § 40 odst. 5 písm. b) zákona o pozemních komunikacích, obecní úřad (pro k. ú. Pozlovice Obecní úřad Městse Pozlovice a pro k. ú. Podhradí u Luhačovic Obecní úřad Podhradí.). Tato podmínka již byla splněna, rozhodnutí povolení zvláštního užívání komunikace vydal Městský úřad Luhačovice, odbor dopravy dne 20.04.2022 a Obecní úřad Podhradí, jako silniční správní úřad dne 15.03.2022.
 - g) záměr bude realizován dle předložené projektové dokumentace pro územní rozhodnutí ke stavbě „FTTx-SVS-POZLI1-15607564-UR“. Projektovou dokumentaci vypracovala společnost K.V.Z. spol. s.r.o., Mokrá 386, 760 01 Zlín, IČ 00546178, odpovědný projektant Jiří Králíček, Dis, nám. Přátelství 688, Prachatice 383 01, ČKAIT 0102219, datum červen 2021, která je přílohou tohoto závazného stanoviska.
8. Dodržet podmínky rozhodnutí o povolení zvláštního užívání komunikace MěÚ Luhačovice – odboru dopravy ze dne 20.04.2022, spis. zn.: 4336/2022/261/Ro, č.j.: MULU -20945/2022/26/RoJ.
9. Dodržet podmínky rozhodnutí o povolení zvláštního užívání komunikace Obecního úřadu Podhradí , jako silničního správního úřadu ze dne 15.03.2022.

10. Dle ustanovení § 92 odst. 1 stavebního zákona musí být zpracována dokumentace pro provádění stavby a tato předložena stavebnímu úřadu (kontrolní prohlídka).
11. Dle ustanovení § 103 odst. 1 písm. e) bod 4 stavebního zákona se jedná o stavbu, která nevyžaduje stavební povolení ani ohlášení.
12. Dle ustanovení § 2i zák. č. 169/2018 Sb. se k užívání stavby nevyžaduje kolaudační souhlas ani kolaudační rozhodnutí. Stavebník předloží do 60 dnů ode dne zahájení užívání stavby stavebnímu úřadu údaje určující polohu definičního bodu stavby, dokumentaci skutečného provedení stavby pokud při jejím provádění došlo k nepodstatným odchylkám oproti ověřené dokumentaci nebo ověřené projektové dokumentaci a geometrický plán umístění stavby.

Účastníci řízení, na něž se vztahuje rozhodnutí správního orgánu:

Obec Podhradí, Podhradí 41, 763 26 Luhačovice, Městys Pozlovice, IDDS: qubbzyg, Ředitelství silnic Zlínského kraje, příspěvková organizace, IDDS: jjsfbqc, Lesy České republiky, s.p., IDDS: e8jcfns, Monika Schlimbachová, Březůvky č.p. 277, 763 45 Březůvky, Ludmila Matysková, Podhradí č.p. 16, 763 26 Luhačovice, František Koudelka, Podhradí č.p. 44, 763 26 Luhačovice, Andrea Koudelková, Podhradí č.p. 44, 763 26 Luhačovice, František Mlček, Boršice č.p. 678, 687 09 Boršice u Buchlovic, Milada Mlčková, Podhradí č.p. 52, 763 26 Luhačovice, Anděla Koudelková, Podhradí č.p. 44, 763 26 Luhačovice, František Výtiska, Nad Stráněmi č.p. 4531, 760 05 Zlín 5, Antonín Mlček, Podhradí č.p. 24, 763 26 Luhačovice, Jitka Šimíková, Zákostelí č.p. 48, 768 02 Zdounky, Václav Talaš, Národní třída č.p. 855/3, Město, 736 01 Havířov 1, Pavel Jurák, Masarykova č.p. 53, 763 26 Luhačovice, Jiří Talaš, Podhradí č.p. 3, 763 26 Luhačovice, Mgr. Monika Boráňová, Podhradí č.p. 2, 763 26 Luhačovice, Zuzana Pížová, Podhradí č.p. 58, 763 26 Luhačovice, Vlastimil Slovák, Podhradí č.p. 7, 763 26 Luhačovice, Ing. Alexandra Slováková, Podhradí č.p. 7, 763 26 Luhačovice, Jiří Musil, Podhradská č.p. 321, Pozlovice, 763 26 Luhačovice, Ing. Kamila Hofhansová, Hlavní třída č.p. 855/42, Poruba, 708 00 Ostrava 8, MVDr. Petr Mlček, Polichno č.p. 97, Luhačovice, 763 41 Biskupice u Luhačovic, Mgr. Jindřiška Mlčková, Polichno č.p. 97, Luhačovice, 763 41 Biskupice u Luhačovic, Karel Máčalík, Podhradí č.p. 61, 763 26 Luhačovice, Alena Krausová, Podhradí č.p. 61, 763 26 Luhačovice, Bohumil Košař, Podhradí č.p. 71, 763 26 Luhačovice, Karel Mlček, Podhradí č.p. 63, 763 26 Luhačovice

Odůvodnění:

Dne 07.02.2022 podal žadatel žádost o vydání rozhodnutí o umístění stavby. Žádost byla doplněna 21.04.2022.

Stavební úřad oznámil zahájení územního řízení známým účastníkům řízení, veřejnosti a dotčeným orgánům. Současně podle ustanovení § 87 odst. 1 stavebního zákona upustil od ústního jednání, protože mu byly dobře známy poměry v území a žádost poskytovala dostatečný podklad pro posouzení záměru, a stanovil, že ve lhůtě do 15 dnů od doručení tohoto oznámení mohou účastníci řízení uplatnit své námitky a dotčené orgány svá závazná stanoviska.

Stanoviska sdělili:

- MěÚ Luhačovice – koordinované závazné stanovisko dne 26.01.2022
- MěÚ Luhačovice – odbor dopravy – rozhodnutí dne 20.04.2022
- Obecní úřad Podhradí jako silniční správní úřad – rozhodnutí dne 15.03.2022

Stavební úřad zajistil vzájemný soulad předložených závazných stanovisek dotčených orgánů vyžadovaných zvláštními předpisy a zahrnul je do podmínek rozhodnutí.

Podle ustanovení § 9 odst. 1 písm. e) vyhlášky č. 503/2006 Sb., ve znění pozdějších předpisů, stavební úřad v rozhodnutí nevymezil území dotčené vlivy umísťované stavby nad rozsah pozemků st. p. 44 (zastavěná plocha a nádvoří), st. p. 71 (zastavěná plocha a nádvoří), st. p. 80/1 (zastavěná plocha a nádvoří), st. p. 82 (zastavěná plocha a nádvoří), st. p. 85 (zastavěná plocha a nádvoří), st. p. 86 (zastavěná plocha a nádvoří), st. p. 110 (zastavěná plocha a nádvoří), parc. č. 4/1 (zahrada), parc. č. 4/2 (zahrada), parc. č. 32 (zahrada), parc. č. 34 (ostatní plocha), parc. č. 36 (zahrada), parc. č. 40 (zahrada), parc. č. 48/1, parc. č. 49/1 (zahrada), parc. č. 50/1 (ostatní plocha), parc. č. 56 (zahrada), parc. č. 57 (zahrada), parc. č. 59 (zahrada), parc. č. 69/1 (zahrada), parc. č. 71/3 (ostatní plocha), parc. č. 71/5 (ostatní plocha), parc. č. 80/1 (ovocný sad), parc. č. 80/2 (zahrada), parc. č. 83 (zahrada), parc. č. 85 (zahrada), parc. č. 86/3 (zahrada), parc. č. 93/5 (zahrada), parc. č. 93/11 (zahrada), parc. č. 203/1 (orná

půda), parc. č. 204/1 (ostatní plocha), parc. č. 204/3 (ostatní plocha), parc. č. 206/2 (ostatní plocha), parc. č. 854 (ostatní plocha), parc. č. 858 (trvalý travní porost), parc. č. 897/1 (ostatní plocha), parc. č. 897/2 (ostatní plocha), parc. č. 897/4 (ostatní plocha), parc. č. 900/1 (ostatní plocha), parc. č. 900/3 (ostatní plocha), parc. č. 908/1 (ostatní plocha), parc. č. 912/2 (ostatní plocha), parc. č. 912/3 (ostatní plocha), parc. č. 913/1 (ostatní plocha), parc. č. 914/1 (ostatní plocha), parc. č. 915/1 (ostatní plocha), parc. č. 917 (ostatní plocha), parc. č. 931/107 (vodní plocha), parc. č. 931/115 (vodní plocha), parc. č. 931/121 (ostatní plocha), parc. č. 931/127 (zahrada), parc. č. 931/131 (vodní plocha), parc. č. 931/149 (ostatní plocha), parc. č. 931/150 (ostatní plocha), parc. č. 931/152 (vodní plocha), parc. č. 931/158 (vodní plocha), parc. č. 931/160 (vodní plocha), parc. č. 931/161 (ostatní plocha), parc. č. 932 (ostatní plocha), parc. č. 934/7 (ostatní plocha), parc. č. 934/15 (ostatní plocha), parc. č. 943 (ostatní plocha) v katastrálním území Podhradí u Luhačovic, parc. č. 301/1 (trvalý travní porost), parc. č. 301/6 (trvalý travní porost), parc. č. 301/9 (ostatní plocha), parc. č. 301/10 (ostatní plocha), parc. č. 301/14, parc. č. 301/15, parc. č. 2184/1 (ostatní plocha), parc. č. 2184/10 (ostatní plocha), parc. č. 2184/11 (ostatní plocha), parc. č. 2184/12 (ostatní plocha) v katastrálním území Pozlovice, neboť jak z vyjádření a stanovisek dotčených orgánů, tak z reakce účastníků řízení a vlastního posouzení stavebním úřadem nevzešly skutečnosti svědčící o opaku.

Okruh účastníků řízení byl vymezen s ohledem na ustanovení § 85 odst. 1 písm. a) a b) stavebního zákona, tj. žadatel a obec, na jejímž území má být požadovaný záměr uskutečněn a s ohledem na ustanovení § 85 odst. 2 písm. a) a b) stavebního zákona, tj. vlastník pozemku nebo stavby, na kterých má být požadovaný záměr uskutečněn, není-li sám žadatelem, nebo ten, kdo má jiné věcné právo k tomuto pozemku nebo stavbě, dále osoby, jejichž vlastnické nebo jiné věcné právo k sousedním stavbám anebo sousedním pozemkům nebo stavbám na nich může být územním rozhodnutím přímo dotčeno. Účastníky řízení podle § 27 odst. 1 správního řádu jsou vždy účastníci řízení podle § 85 odst. 1 písm. a) a § 85 odst. 2 písm. a).

Stavební úřad posoudil okruh účastníků řízení a stanovil, že v daném případě postavení účastníka řízení přiznal stavební úřad žadateli - Obec Podhradí, IČO 48471798, Podhradí 41, 763 26 Luhačovice (současně obec, na jejímž území má být požadovaný záměr uskutečněn a vlastník pozemků nebo staveb, na kterých má být požadovaný záměr uskutečněn), obci, na jejímž území má být požadovaný záměr uskutečněn - Městys Pozlovice, IDDS: qubbzyc (současně vlastník pozemků nebo staveb, na kterých má být požadovaný záměr uskutečněn), vlastníkůům pozemků nebo staveb, na kterých má být požadovaný záměr uskutečněn, není-li sám žadatelem, nebo ten, kdo má jiné věcné právo k těmto pozemkům nebo stavbám – Ředitelství silnic Zlínského kraje, příspěvková organizace, IDDS: jfbsbqc, Lesy České republiky, s.p., IDDS: e8jcfns, Monika Schlimbachová, Březůvky č.p. 277, 763 45 Březůvky, Ludmila Matysková, Podhradí č.p. 16, 763 26 Luhačovice, František Koudelka, Podhradí č.p. 44, 763 26 Luhačovice, Andrea Koudelková, Podhradí č.p. 44, 763 26 Luhačovice, František Mlček, Boršice č.p. 678, 687 09 Boršice u Buchlovic, Milada Mlčková, Podhradí č.p. 52, 763 26 Luhačovice, Anděla Koudelková, Podhradí č.p. 44, 763 26 Luhačovice, František Výtiska, Nad Stráněmi č.p. 4531, 760 05 Zlín 5, Antonín Mlček, Podhradí č.p. 24, 763 26 Luhačovice, Jitka Šimíková, Zákostelí č.p. 48, 768 02 Zdounky, Václav Talaš, Národní třída č.p. 855/3, Město, 736 01 Havířov 1, Pavel Jurák, Masarykova č.p. 53, 763 26 Luhačovice, Jiří Talaš, Podhradí č.p. 3, 763 26 Luhačovice, Mgr. Monika Boráňová, Podhradí č.p. 2, 763 26 Luhačovice, Zuzana Pížová, Podhradí č.p. 58, 763 26 Luhačovice, Vlastimil Slovák, Podhradí č.p. 7, 763 26 Luhačovice, Ing. Alexandra Slováková, Podhradí č.p. 7, 763 26 Luhačovice, Jiří Musil, Podhradská č.p. 321, Pozlovice, 763 26 Luhačovice, Ing. Kamila Hofhansová, Hlavní třída č.p. 855/42, Poruba, 708 00 Ostrava 8, MVDr. Petr Mlček, Polichno č.p. 97, Luhačovice, 763 41 Biskupice u Luhačovic, Mgr. Jindřiška Mlčková, Polichno č.p. 97, Luhačovice, 763 41 Biskupice u Luhačovic, Karel Máčalík, Podhradí č.p. 61, 763 26 Luhačovice, Alena Krausová, Podhradí č.p. 61, 763 26 Luhačovice, Bohumil Košar, Podhradí č.p. 71, 763 26 Luhačovice, Karel Mlček, Podhradí č.p. 63, 763 26 Luhačovice, vlastníkůům sousedních pozemků a staveb na nich, jejichž vlastnické právo nebo jiné věcné právo může být územním rozhodnutím přímo dotčeno, kteří se identifikují označením pozemků a staveb evidovaných v katastru nemovitostí: parc. č. 223, 203/3, 203/2, 912/4, 206/5,, 588/3, 45, 934/22, 41/3, 37, 31/5, 31/1,, 939, 895/2, 4/5, 856/2,, 934/21, 69/2, 906, 71/1, 951, 11/2, st. p. 108, 8, 10/1, 10/2, 12, 111, 13, 112, 97, 17, 22,, 32, 42, 49, 118, 48/1, 59,, 65, 133, 68/1, 69, 75, 116, 102/1, 135, 121 v katastrálním území Podhradí u Luhačovic, parc. č. 314/8, 314/17, 2184/7, st. p. 425, 701, 180/2, 180/1, v katastrálním území Pozlovice a správcům inženýrských sítí. Dle názoru stavebního úřadu se předmět řízení nemůže širšího okruhu účastníků řízení dotýkat takovým způsobem, že by mohla být dotčena jejich práva či právem chráněné zájmy. Vlastnická ani jiná práva k dalším (vzdálenějším) nemovitostem nemohou být tímto rozhodnutím přímo dotčena.

Podle zákona 416/2009 Sb. Zákon o urychlení výstavby dopravní, vodní a energetické infrastruktury a infrastruktury elektronických komunikací, §1 odst. 1 upravuje tento zákon, mimo jiné, postupy při umísťování energetické infrastruktury zřizované a provozované ve veřejném zájmu. Podle § 7 odst. 2 zákona č. 127/2005 Sb. (zákon o elektronických komunikacích) *zajišťování veřejné komunikační sítě, poskytování veřejně dostupné služby elektronických komunikací, zavedení vysokorychlostních sítí elektronických komunikací podle zákona o opatřeních ke snížení nákladů na budování*

vysoch rychlostních sítí elektronických komunikací a zajišťování sítí elektronických komunikací pro účely bezpečnosti státu se uskutečňují ve veřejném zájmu. Podle ustanovení § 1 zákona č. 416/2009 Sb. je navrhovaná stavba stavbou infrastruktury elektronických komunikací a na územní řízení vedené podle stavebního zákona se vztahuje také tento zákon. V souladu s výše uvedeným ustanovením bylo v řízení uplatněno ustanovení § 2 odst. 5 zákona č. 416/2009 Sb.: V řízení podle stavebního zákona, které je řízením s velkým počtem účastníků, se oznámení o zahájení řízení doručuje postupem podle stavebního zákona. Ostatní písemnosti se doručují jednotlivě pouze žadateli, obci, na jejímž území má být záměr uskutečněn, a dotčeným orgánům; ostatním účastníkům řízení se doručují veřejnou vyhláškou, o čemž se ti účastníci poučí v oznámení o zahájení řízení, je-li jim doručováno jednotlivě.

Posouzení záměru žadatele dle § 90 stavebního zákona:

a) Soulad s požadavky stavebního zákona a jeho prováděcími právními předpisy, zejména s obecnými požadavky na využívání území:

Navrhovaná stavba je v souladu s požadavky stavebního zákona a v souladu s ustanoveními vyhlášky č. 501/2006 Sb., o obecných požadavcích na využívání území, v platném znění. Zejména byl posuzován soulad záměru s ustanovením § 23, které stanoví obecné požadavky na umístování staveb a ustanovení § 24 které stanoví zvláštní požadavky na umístování staveb. Stavba telekomunikačního vedení je navržena v plochách, které umístění dopravní a technické infrastruktury nevylučují.

b) S požadavky na veřejnou dopravní nebo technickou infrastrukturu k možnosti a způsobu napojení nebo k podmínkám dotčených ochranných a bezpečnostních pásem:

Samotná stavba podzemního komunikačního vedení sítí elektronických komunikací je stavbou technické infrastruktury, která je napojena na stávající síť elektronických komunikací.

c) S požadavky zvláštních právních předpisů a se závaznými stanovisky, popřípadě s rozhodnutími dotčených orgánů podle zvláštních právních předpisů nebo stavebního zákona, popřípadě s výsledkem řešení rozporů:

Do projektové dokumentace byla stanoviska v řízení spolupůsobících dotčených orgánů zapracována.

Stavební úřad rovněž posoudil soulad s územně plánovací dokumentací a s cíli a úkoly územního plánování. Umístění stavby je v souladu se schváleným Územním plánem Podhradí s nabytím účinnosti od 09.11.2021. Převážná část stavby se nachází v návrhové ploše PV - plochy veřejných prostranství s převahou zpevněných ploch, plochy PZ - plochy veřejných prostranství s převahou nezpevněných ploch, plochy BI - plochy individuálního bydlení, plochy WT - plochy vodní plochy a toky a plochy Z* - plochy sídelní zeleně kde přípustným využitím je budování související dopravní a technická infrastruktura. Dále je umístění záměru v souladu s Územním plánem Pozlovice s nabytím účinnosti od 28.03.2012. Jedná se o plochy BI a BI 1 - plochy individuálního bydlení (plochy stavové a plochy návrhové), kde přípustným využitím je související dopravní a technická infrastruktura.

Stavební úřad současně ověřil účinky budoucího užívání stavby. Při posouzení vycházel stavební úřad ze stanovisek dotčených orgánů, které hájí veřejné zájmy podle zvláštních právních předpisů a taky s ohledem na charakter stavby, která nebude mít negativní vliv na okolí.

Stavební úřad v provedeném územním řízení přezkoumal předloženou žádost, projednal ji s účastníky řízení, veřejností a dotčenými orgány a zjistil, že jejím uskutečněním nejsou ohroženy zájmy chráněné stavebním zákonem, předpisy vydanými k jeho provedení a zvláštními předpisy. Umístění stavby je v souladu se schválenou územně plánovací dokumentací a vyhovuje obecným požadavkům na výstavbu.

Stavební úřad rozhodl, jak je uvedeno ve výroku rozhodnutí, za použití ustanovení právních předpisů ve výroku uvedených.

Účastníci řízení - další dotčené osoby:

Městys Pozlovice, IDDS: qubbyzg, Ředitelství silnic Zlínského kraje, příspěvková organizace, IDDS: jfbsbqc, Lesy České republiky, s.p., IDDS: e8jcsn, Monika Schlimbachová, Březůvky č.p. 277, 763 45 Březůvky, Ludmila Matysková, Podhradí č.p. 16, 763 26 Luhačovice, František Koudelka, Podhradí č.p. 44, 763 26 Luhačovice, Andrea Koudelková, Podhradí č.p. 44, 763 26 Luhačovice, František Mlček, Boršice č.p. 678, 687 09 Boršice u Buchlovic, Milada Mlčková, Podhradí č.p. 52, 763 26 Luhačovice, Anděla Koudelková, Podhradí č.p. 44, 763 26 Luhačovice, František Výtiska, Nad Stráněmi č.p. 4531, 760 05 Zlín 5, Antonín Mlček, Podhradí č.p. 24, 763 26 Luhačovice, Jitka Šimíková, Zákostelí č.p. 48, 768 02 Zdounky, Václav Talaš, Národní třída č.p. 855/3, Město, 736 01 Havířov 1, Pavel Jurák, Masarykova č.p. 53, 763 26 Luhačovice, Jiří Talaš, Podhradí č.p. 3, 763 26 Luhačovice, Mgr. Monika Boráňová, Podhradí č.p. 2, 763 26 Luhačovice, Zuzana Pížová, Podhradí č.p. 58, 763 26 Luhačovice, Vlastimil Slovák, Podhradí č.p. 7, 763 26 Luhačovice, Ing. Alexandra Slováková, Podhradí č.p. 7, 763 26 Luhačovice, Jiří Musil, Podhradská č.p. 321, Pozlovice, 763 26 Luhačovice, Ing. Kamila Hofhansová, Hlavní třída č.p. 855/42, Poruba, 708 00 Ostrava 8, MVDr. Petr Mlček, Polichno č.p. 97, Luhačovice, 763 41 Biskupice u Luhačovic, Mgr. Jindřiška Mlčková, Polichno č.p. 97, Luhačovice, 763 41 Biskupice u

Luhačovic, Karel Máčalík, Podhradí č.p. 61, 763 26 Luhačovice, Alena Krausová, Podhradí č.p. 61, 763 26 Luhačovice, Bohumil Košař, Podhradí č.p. 71, 763 26 Luhačovice, Karel Miček, Podhradí č.p. 63, 763 26 Luhačovice, vlastníci pozemků parc. č. 223, 203/3, 203/2, 912/4, 206/5,, 588/3, 45, 934/22, 41/3, 37, 31/5, 31/1,, 939, 895/2, 4/5, 856/2,, 934/21, 69/2, 906, 71/1, 951, 11/2, st. p. 108, 8, 10/1, 10/2, 12, 111, 13, 112, 97, 17, 22,, 32, 42, 49, 118, 48/1, 59,, 65, 133, 68/1, 69, 75, 116, 102/1, 135, 121 v katastrálním území Podhradí u Luhačovice, parc. č. 314/8, 314/17, 2184/7, st. p. 425, 701, 180/2, 180/1, v katastrálním území Pozlovice, MORAVSKÁ VODÁRENSKÁ, a.s., IDDS: b3ge93n, GasNet Služby, s.r.o., IDDS: jnnyjs6, EG.D, a.s., IDDS: nf5dxbu, CETIN a.s., IDDS: qa7425t, Povodí Moravy, s.p., IDDS: m49t8gw.

Vypořádání s návrhy a námitkami účastníků:

- Účastníci neuplatnili návrhy a námitky.

Poučení účastníků:

Proti tomuto rozhodnutí se lze odvolat do 15 dnů ode dne jeho oznámení k odboru územního plánování a stavebního řádu Krajského úřadu Zlínského kraje podáním u zdejšího správního orgánu.

Odvolání se podává s potřebným počtem stejnopisů tak, aby jeden stejnopis zůstal správnímu orgánu a aby každý účastník dostal jeden stejnopis. Nepodá-li účastník potřebný počet stejnopisů, vyhotoví je správní orgán na náklady účastníka. Odvoláním lze napadnout výrokovou část rozhodnutí, jednotlivý výrok nebo jeho vedlejší ustanovení. Odvolání jen proti odůvodnění rozhodnutí je nepřípustné.

Stavební úřad po dni nabytí právní moci územního rozhodnutí doručí žadateli stejnopis písemného vyhotovení územního rozhodnutí opatřený doložkou právní moci spolu s ověřenou grafickou přílohou, stejnopis písemného vyhotovení územního rozhodnutí opatřený doložkou právní moci doručí, jde-li o stavby podle § 15 nebo 16 stavebního zákona, také stavebnímu úřadu příslušnému k povolení stavby.

Rozhodnutí má podle § 93 odst. 1 stavebního zákona platnost 2 roky. Podmínky rozhodnutí o umístění stavby platí po dobu trvání stavby či zařízení, nedošlo-li z povahy věci k jejich konzumaci.

Ing. Tomáš Hrbáček
vedoucí stavebního odboru

Tento dokument musí být na úřední desce vyvěšen po dobu nejméně 15 dnů a současně zveřejněn i způsobem umožňujícím dálkový přístup. Dnem doručení je 15. den po vyvěšení na úřední desce Městského úřadu Luhačovice.

(po sejmutí bude vráceno zpět stavebnímu úřadu)

Úřední deska – Městský úřad Luhačovice

Datum vyvěšení:

razítko

Datum sejmutí:

Poplatek:

Správní poplatek podle zákona č. 634/2004 Sb., o správních poplatcích, ve znění pozdějších předpisů položky 17 odst. 1 písm. e) ve výši 1000 Kč byl zaplacen.

Obdrží:

navrhovatelé (doručenky)

1. Obec Podhradí, IDDS: mfvauw7

ostatní účastníci (doručenky)

2. Městys Pozlovice, IDDS: qubbzzyg

3. Ředitelství silnic Zlínského kraje, příspěvková organizace, IDDS: jjfsbqç

4. Lesy České republiky, s.p., IDDS: e8jcfns

5. Monika Schlimbachová, Březůvky č.p. 277, 763 45 Březůvky

6. Ludmila Matysková, Podhradí č.p. 16, 763 26 Luhačovice

7. František Koudelka, Podhradí č.p. 44, 763 26 Luhačovice

8. Andrea Koudelková, Podhradí č.p. 44, 763 26 Luhačovice

9. František Miček, Boršice č.p. 678, 687 09 Boršice u Buchlovic

10. Milada Mičková, Podhradí č.p. 52, 763 26 Luhačovice

11. Anděla Koudelková, Podhradí č.p. 44, 763 26 Luhačovice

12. František Výtiska, Nad Stráněmi č.p. 4531, 760 05 Zlín 5

13. Antonín Miček, Podhradí č.p. 24, 763 26 Luhačovice

14. Jitka Šimíková, Zákostelí č.p. 48, 768 02 Zdounky

15. Václav Talaš, Národní třída č.p. 855/3, Město, 736 01 Havířov 1

16. Pavel Jurák, Masarykova č.p. 53, 763 26 Luhačovice

17. Jiří Talaš, Podhradí č.p. 3, 763 26 Luhačovice

18. Mgr. Monika Boráňová, Podhradí č.p. 2, 763 26 Luhačovice

19. Zuzana Pířová, Podhradí č.p. 58, 763 26 Luhačovice

20. Vlastimil Slovák, Podhradí č.p. 7, 763 26 Luhačovice

21. Ing. Alexandra Slováková, Podhradí č.p. 7, 763 26 Luhačovice

22. Jiří Musil, Podhradská č.p. 321, Pozlovice, 763 26 Luhačovice

23. Ing. Kamila Hofhansová, Hlavní třída č.p. 855/42, Poruba, 708 00 Ostrava 8

24. MVDr. Petr Miček, Polichno č.p. 97, Luhačovice, 763 41 Biskupice u Luhačovic

25. Mgr. Jindřiška Mičková, Polichno č.p. 97, Luhačovice, 763 41 Biskupice u Luhačovic

26. Karel Máčalík, Podhradí č.p. 61, 763 26 Luhačovice

27. Alena Krausová, Podhradí č.p. 61, 763 26 Luhačovice

28. Bohumil Košař, Podhradí č.p. 71, 763 26 Luhačovice

29. Karel Miček, Podhradí č.p. 63, 763 26 Luhačovice

30. MORAVSKÁ VODÁRENSKÁ, a.s., IDDS: b3ge93n

31. GasNet Služby, s.r.o., IDDS: jnnyjs6

32. EG.D, a.s., IDDS: nf5dxbu

33. CETIN a.s., IDDS: qa7425t

34. Povodí Moravy, s.p., IDDS: m49t8gw

35. vlastníci pozemků podle § 85 odst. 2 písm. b), kteří se identifikují označením pozemků a staveb evidovaných v katastru nemovitostí: parc. č. 223, 203/3, 203/2, 912/4, 206/5,, 588/3, 45, 934/22, 41/3, 37, 31/5, 31/1,, 939, 895/2, 4/5, 856/2,, 934/21, 69/2, 906, 71/1, 951, 11/2, st. p. 108, 8, 10/1, 10/2, 12, 111, 13, 112, 97, 17, 22,, 32, 42, 49, 118, 48/1, 59,, 65, 133, 68/1, 69, 75, 116, 102/1, 135, 121 v katastrálním území Podhradí u Luhačovice, parc. č. 314/8, 314/17, 2184/7, st. p. 425, 701, 180/2, 180/1, v katastrálním území Pozlovice.

dotčené orgány

38. Městský úřad Luhačovice, odbor životního prostředí, nám. 28. října č.p. 543, 763 26 Luhačovice

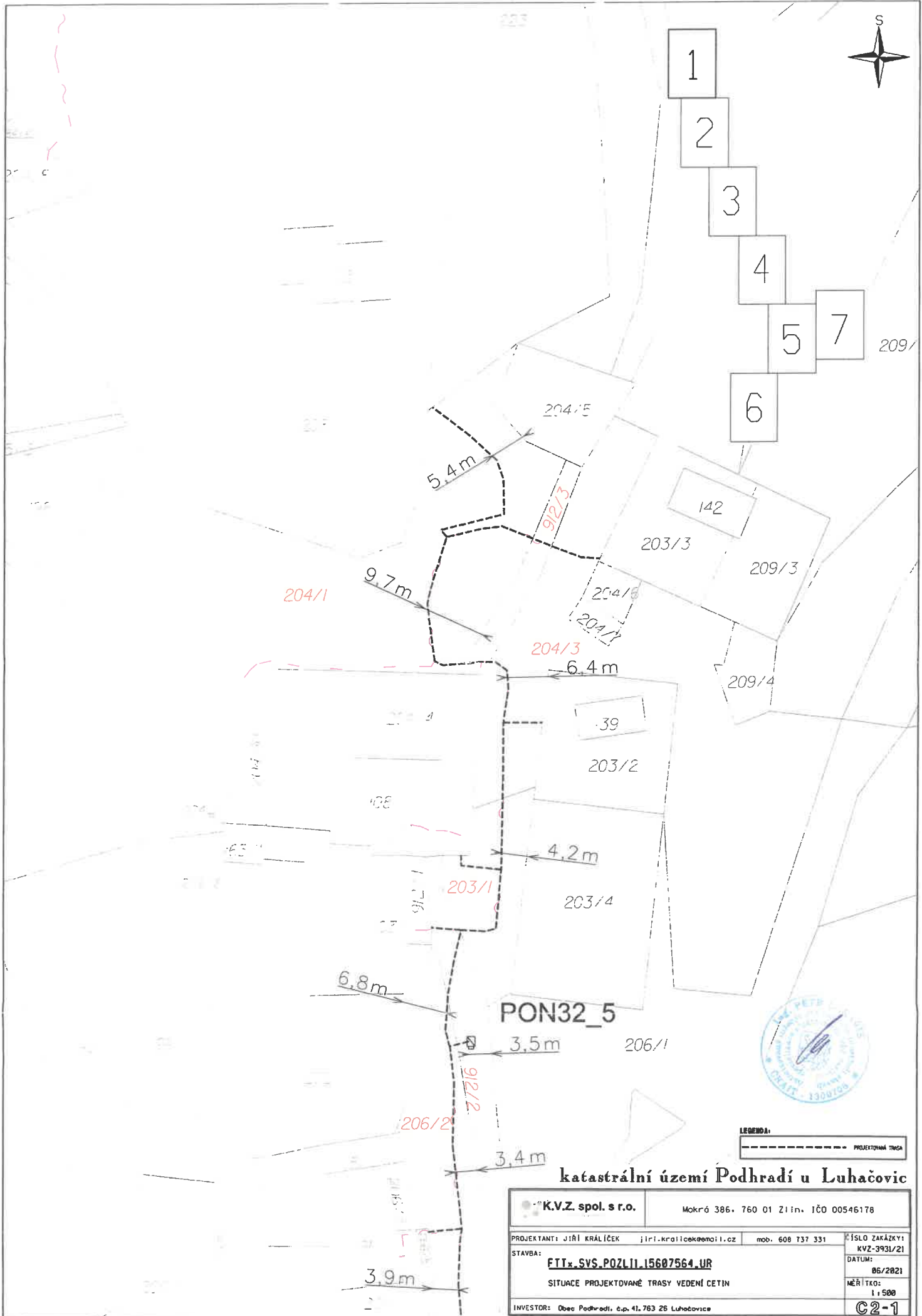
39. Městský úřad Luhačovice, odbor dopravy, nám. 28. října č.p. 543, 763 26 Luhačovice

ostatní orgány

40. Městský úřad Luhačovice, úřední deska, nám. 28. října č.p. 543, 763 26 Luhačovice



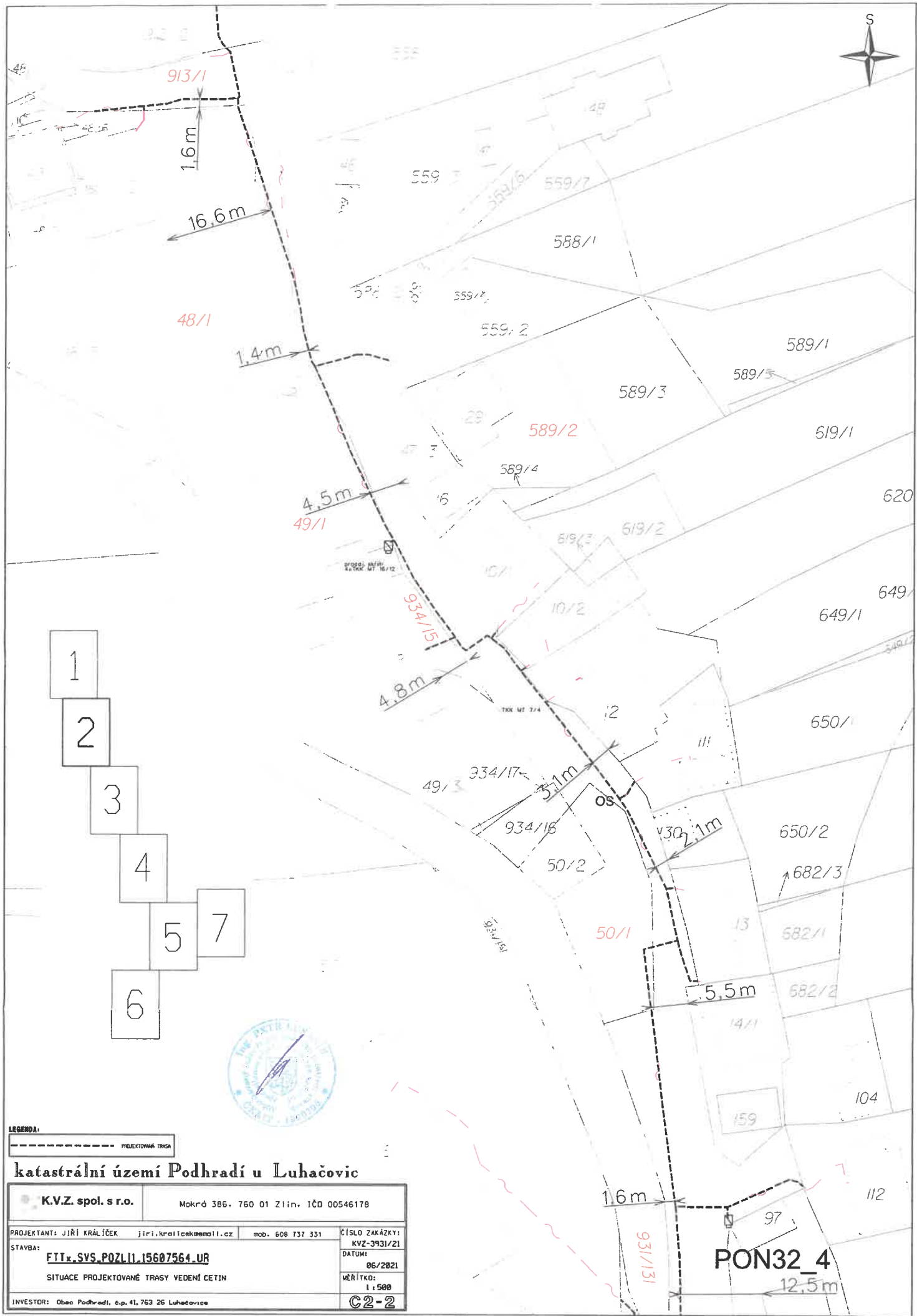
- 1
- 2
- 3
- 4
- 5
- 6
- 7



LEGENDA:
----- PROJEKOVANÁ TRASA

katastrální území Podhradí u Luhačovic

 K.V.Z. spol. s r.o.	Mokrá 386, 760 01 Zlín, IČO 00546178	
PROJEKTANT: JIŘÍ KRÁLÍČEK jiri.kralicek@email.cz	mob. 608 737 331	ČÍSLO ZAKÁZKY: KVZ-3931/21
STAVBA: FTT_x SVS.POZLII.15607564.UR		DATUM: 06/2021
SITUACE PROJEKTOVANÉ TRASY VEDENÍ ČETIN		MĚŘÍTKO: 1:500
INVESTOR: Obec Podhradí, č.p. 41, 763 26 Luhačovice		C2-1



- 1
- 2
- 3
- 4
- 5
- 7
- 6



LEGENDA:
 - - - - - PROJEKOVANÁ TRASA

katastrální území Podhradí u Luhačovic

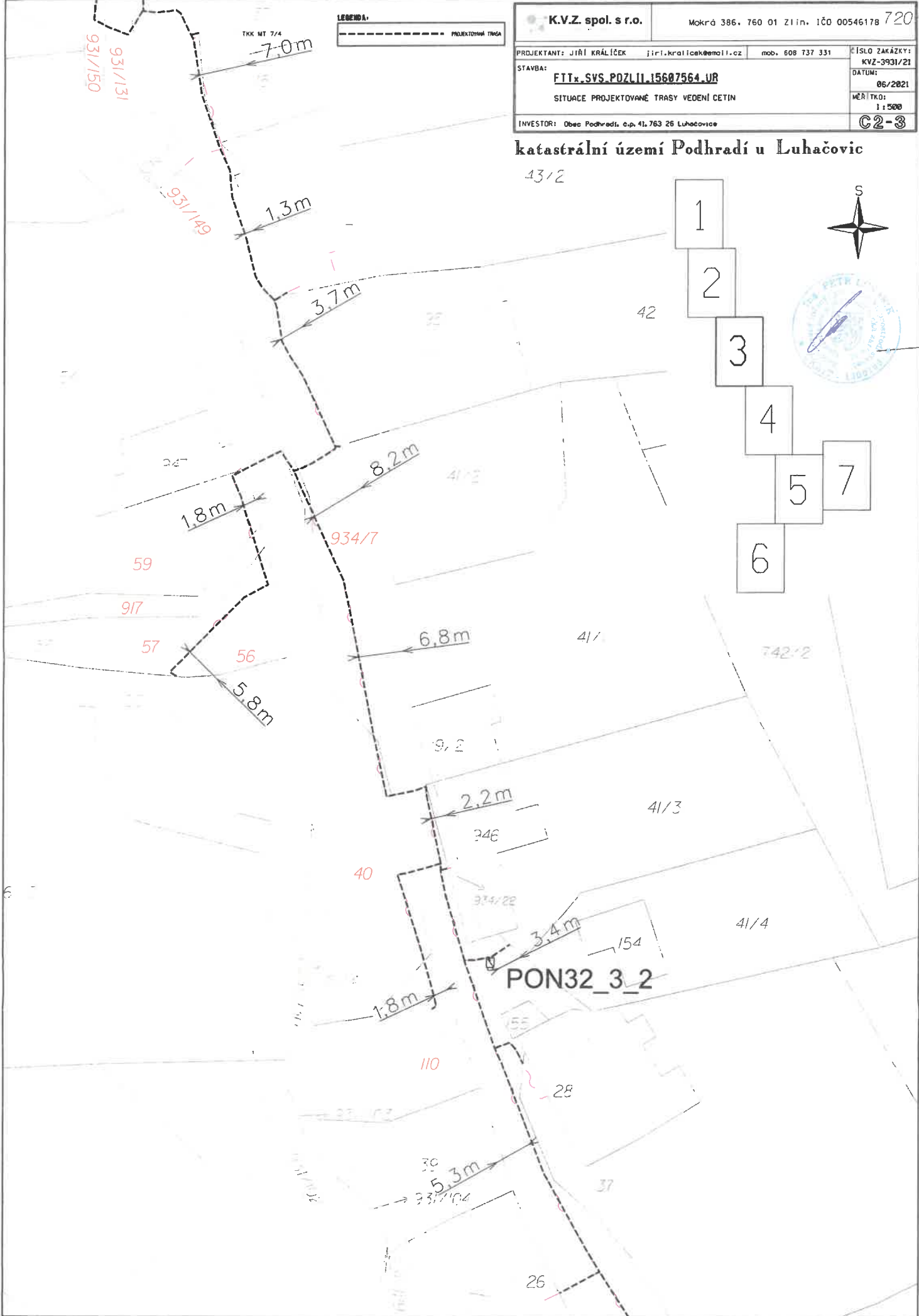
K.V.Z. spol. s r.o.		Mokrá 386, 760 01 Zlín, IČO 00546178	
PROJEKTANT: JIŘÍ KRÁLÍČEK	jiri.kralicek@email.cz	mob. 608 737 331	ČÍSLO ZAKÁZKY: KVZ-3931/21
STAVBA: FTTx_SVS_POZLIL_15607564_UR		DATUM: 06/2021	
SITUACE PROJEKTOVANÉ TRASY VEDENÍ CETIN		MĚŘÍTKO: 1:500	
INVESTOR: Obec Podhradí, s.p. 41, 763 26 Luhačovice		C2-2	

PON32_4
 12.5m

K.V.Z. spol. s r.o.		Mokrá 386, 760 01 Zlín, IČO 00546178 720	
PROJEKTANT: JIŘÍ KRÁLÍČEK	jiri.kralicek@email.cz	mob. 608 137 331	ČÍSLO ZAKÁZKY: KVZ-3931/21
STAVBA: FITx_SVS_POZLIL.15607564.UR			DATUM: 06/2021
SITUACE PROJEKTOVANÉ TRASY VEDENÍ CETIN			MĚŘÍTKO: 1:500
INVESTOR: Obec Podhradí, s.p. 41,763 26 Luhačovice			C2-3

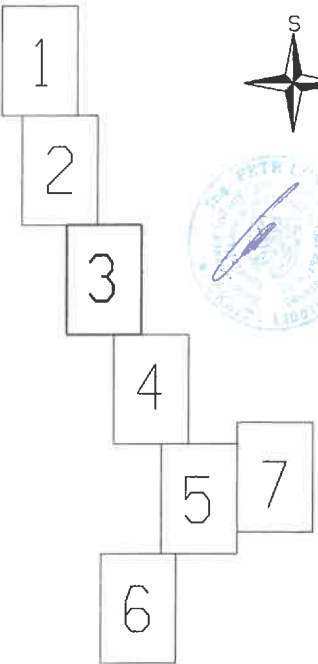
katastrální území Podhradí u Luhačovic

43/2

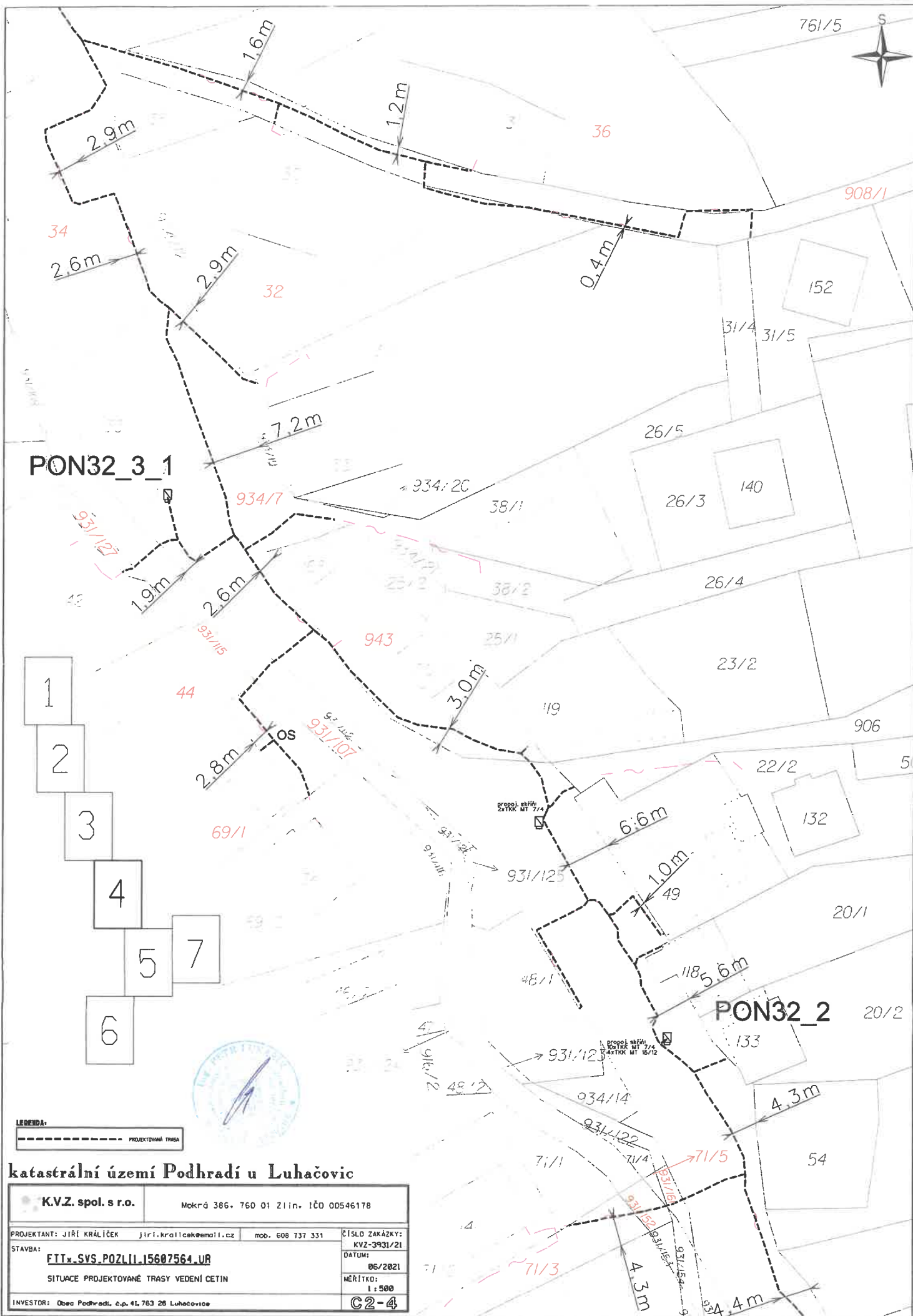


LEGENDA:

 PROJEKTOVANÁ TRASA



PON32_3_2




PON32_3_1

PON32_2

LEGENDA:
 PROJEKTOVANÁ TRASA



katastrální území Podhradí u Luhačovic

 K.V.Z. spol. s r.o. Mokrá 386, 760 01 Zlín, IČO 00546178		ČÍSLO ZAKÁZKY: KVZ-3931/21
PROJEKTANT: JIŘÍ KRÁLÍČEK jiri.kralicek@email.cz mob. 608 737 331	STAVBA: FTT_x_SVS_POZLIL_15607564_UR SITUACE PROJEKTOVANÉ TRASY VEDENÍ CETIN	DATUM: 06/2021 MĚŘÍTKO: 1 : 500
INVESTOR: Obec Podhradí, s.p. 41, 763 26 Luhačovice	C2-4	



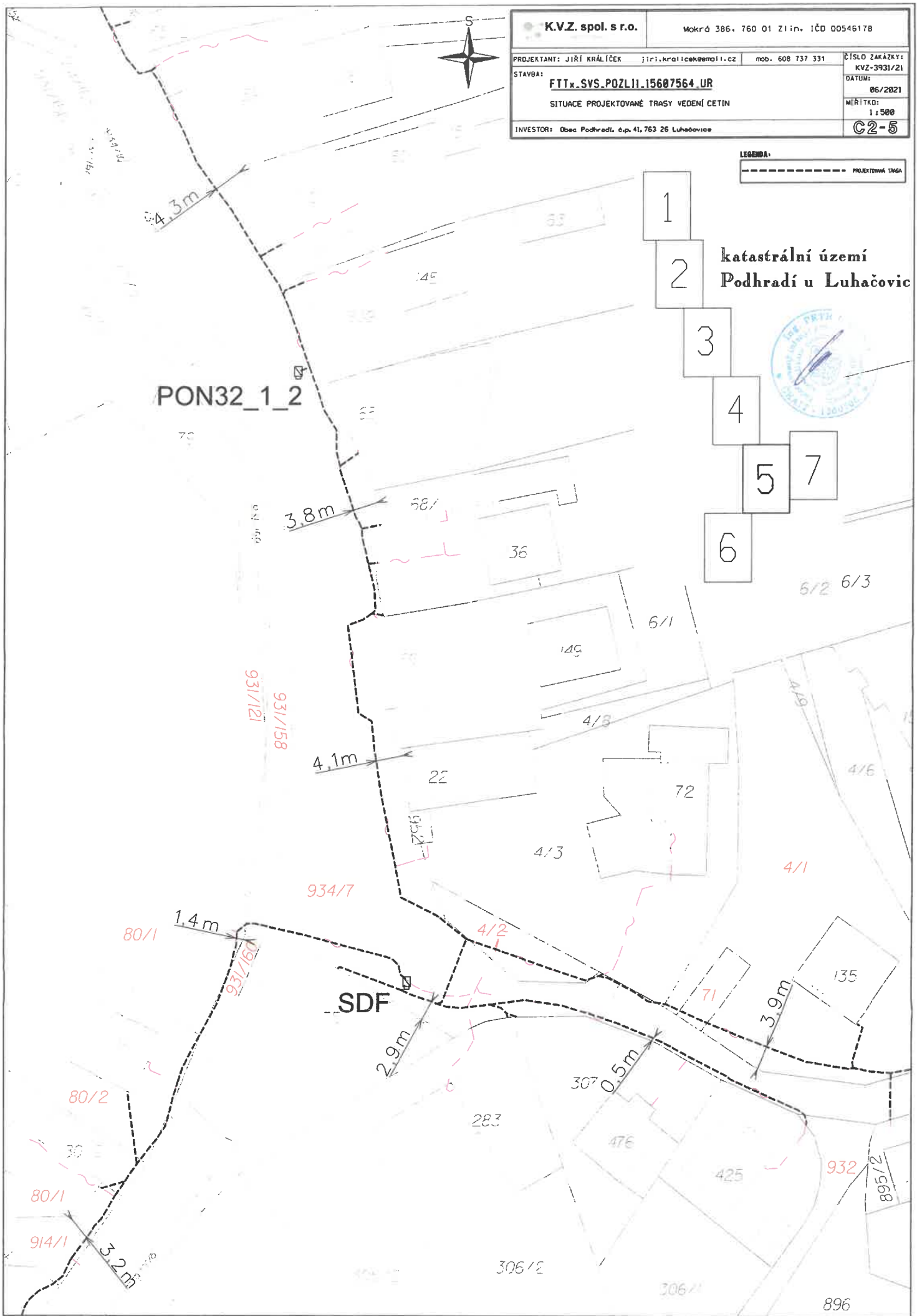
K.V.Z. spol. s r.o.	Mokrá 386, 760 01 Zlín, IČD 00546178
PROJEKTANT: JIŘÍ KRÁLÍČEK jiri.kralicke@mm1.cz mob. 608 737 331	ČÍSLO ZAKÁZKY: KVZ-3931/21
STAVBA: FITx.SVS.POZLI1.15607564.UR	DATA: 06/2021
SITUACE PROJEKTOVANÉ TRASY VEDENÍ CETIN	MÉRITKO: 1:500
INVESTOR: Obec Podhradí, úp. 41, 763 26 Luhačovice	C2-5

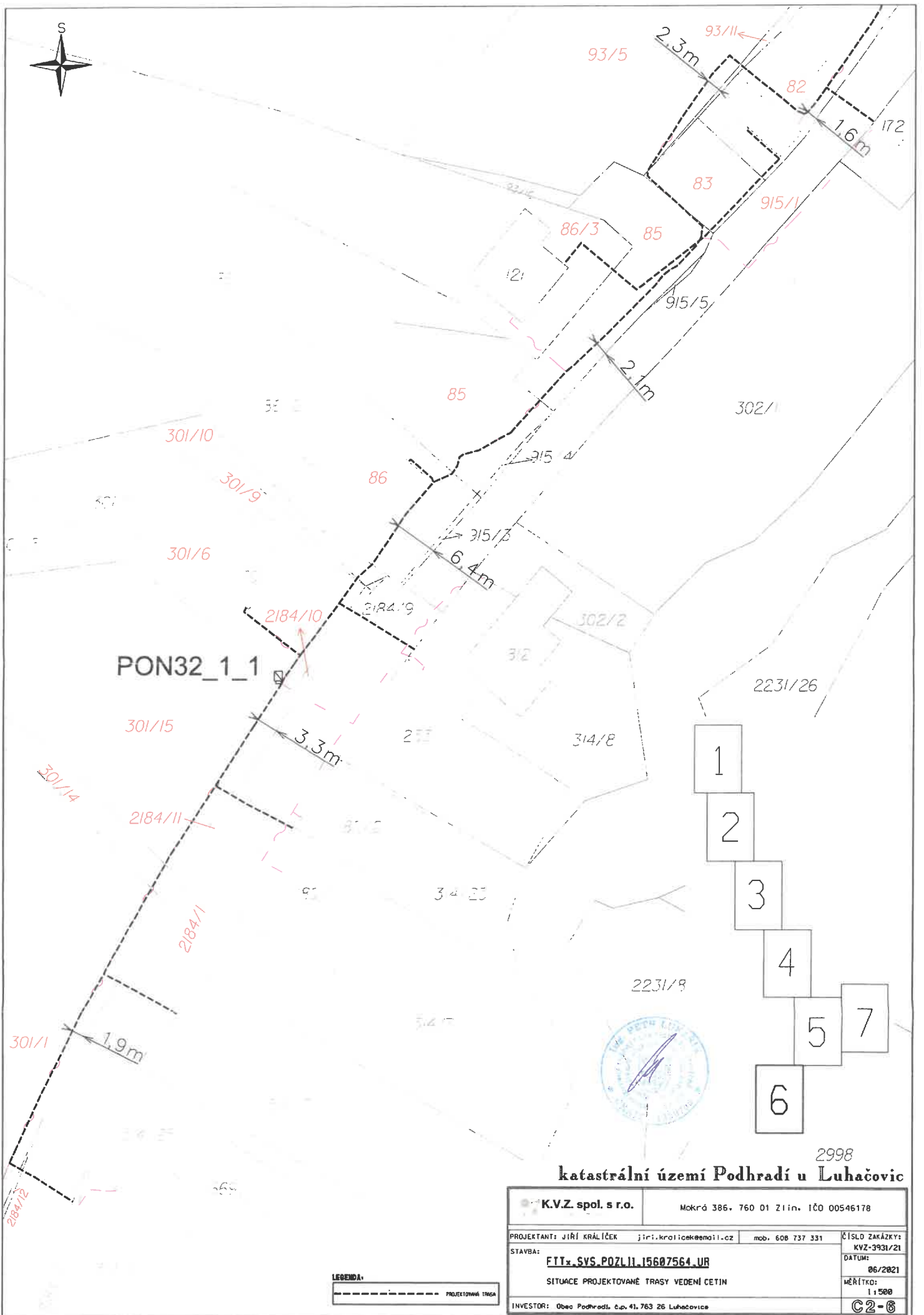
LEGENDA:
 PROJEKTOVANÁ TRASA

**katastrální území
Podhradí u Luhačovic**



- 1
- 2
- 3
- 4
- 5
- 7
- 6



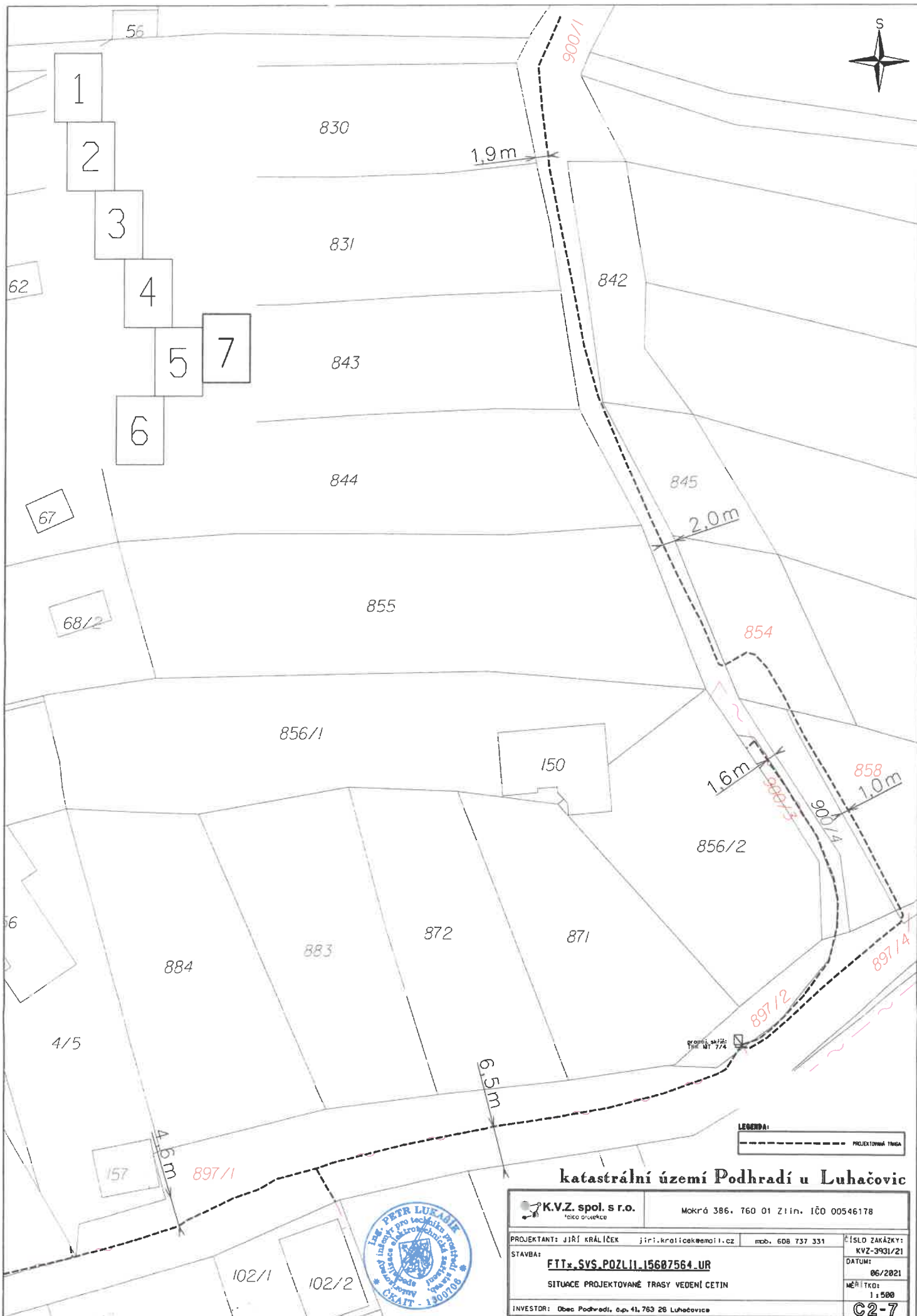


- 1
- 2
- 3
- 4
- 5
- 6
- 7

2998
katastrální území Podhradí u Luhačovic

K.V.Z. spol. s r.o.		Mokrá 386, 760 01 Zlín, IČO 00546178	
PROJEKTANT: JIŘÍ KRÁLÍČEK	jiri.kralicek@ngii.cz	mob. 608 737 331	ČÍSLO ZAKÁZKY: KVZ-3931/21
STAVBA: FTTx SVS POZLII.15607564.UR	SITUACE PROJEKTOVANÉ TRASY VEDENÍ CETIŇ		DATA: 06/2021
INVESTOR: Obec Podhradí, č.p. 41, 763 26 Luhačovice			MÉRÍTKO: 1:500
			C2-6

LEGENDA:
 PROJEKTOVANÁ TRASA



LEGENDA:
 - - - - - PROJEKTOVANÁ TRASA

katastrální území Podhradí u Luhačovic

 K.V.Z. spol. s r.o. <small>fotica s.r.o.vecko</small>		Mokrá 386, 760 01 Zlín, IČO 00546178	
PROJEKTANT: JIŘÍ KRÁLÍČEK jiri.kralicek@email.cz	mob. 608 737 331	ČÍSLO ZAKÁZKY: KVZ-3931/21	
STAVBA: FTTx, SVS, POZLII, 15687564_UR		DATUM: 06/2021	
SITUACE PROJEKTOVANÉ TRASY VEDENÍ CETIN		MĚRITKO: 1:500	
INVESTOR: Obec Podhradí, o.p.41, 763 28 Luhačovice			C2-7

