



# Městský úřad Luhačovice

odbor dopravy

nám. 28. října 543, 763 26 Luhačovice

Spis. zn.: 211/2020/261/Ro č.j.: MULU -14905/2021/26/RoJ  
Oprávněná úřední osoba: Ing. Josef Roman/tel.: 577 197 439

Luhačovice, dne 28.06.2021

Městys Pozlovice, Hlavní 51, Pozlovice, 763 26 Luhačovice



## VEŘEJNÁ VYHLÁŠKA

### Opatření obecné povahy

#### Stanovení místní úpravy provozu č. 24/2021

Odbor dopravy Městského úřadu Luhačovice (dále jen "odbor dopravy"), příslušný podle § 124 odst. 6 zákona č. 361/2000 Sb., o provozu na pozemních komunikacích a o změně některých zákonů, ve znění pozdějších předpisů (dále jen "zákon o silničním provozu"), na základě žádosti, kterou dne 30.10.2019 a s opravenou dokumentací dne 20.02.2021 podal

**Městys Pozlovice, Hlavní 51, Pozlovice, 763 26 Luhačovice, IČ: 005 68 708**

(dále také „žadatel“), po písemném vyjádření Policie ČR, Krajského ředitelství policie Zlínského kraje, Dopravního inspektorátu Zlín (dále jen „DI Zlín“) ze dne 10.04.2021, č. j.: KRPZ-29688-1/ČJ-2021-150506, jako dotčeného orgánu podle § 77 odst. 2 písm. b) zákona o silničním provozu, v souladu s ustanoveními § 171 zákona č. 500/2004 Sb., správní řád, ve znění pozdějších předpisů (dále jen „správní řád“) a § 77 odst. 5 zákona o silničním provozu, vydává

#### opatření obecné povahy,

kterým v souladu s ustanovením § 77 odst. 1 písm. c) zákona o silničním provozu,

#### s t a n o v í

#### místní úpravu provozu

#### opatření obecné povahy

za účelem stanovení místní úpravy provozu:

#### v místě:

- místní komunikace III.tř. – „25c“ a „21c“
- parkoviště u autokempu, parkoviště u hráze u Luhačovické přehrady Pozlovice

#### v obci (k. ú.):

#### způsobem:

místní úprava spočívá v umístění nového svislého a vodorovného dopravního značení a dopravního zařízení v rozsahu a s umístěním dle projektové dokumentace, kterou zpracovala společnost NVB LINE s. r. o., Cukrovar 716, 768 21 Kvasice

#### z důvodu:

úprava, inovace stávajícího dopravního značení včetně vodorovného vyznačení parkovacích stání. S rozmachem cestovního ruchu v okolí Luhačovické přehrady dochází i k nárůstu osobních automobilů, které zastavují na přilehlých parkovištích, jelikož parkoviště slouží zejména návštěvníkům přehrady a lázní Luhačovice, změna informačního svislého dopravního značení bude lépe navádět návštěvníky na příslušná parkoviště,

#### platnost :

na dobu neurčitou

**Podmínky pro provedení místní úpravy provozu:**

1. Stanovené dopravní značení bude provedeno a užito v souladu se zákonem o silničním provozu, vyhláškou č. 294/2015 Sb., kterou se provádějí pravidla provozu na pozemních komunikacích, dále s TP 65 – Zásady pro dopravní značení na pozemních komunikacích a platnými ČSN.
2. Svislé dopravní značky budou umístěny následovně:
  - a) Nejmenší vodorovná vzdálenost bližšího okraje svislé značky včetně její nosné konstrukce od vnějšího okraje zpevněné části krajnice, případně od vozovky (u pozemní komunikace bez zpevněné části krajnice), je 0,50 m; největší vzdálenost je 2,00 m. Ve výjimečných případech je možno v obci (na pozemní komunikaci bez krajnice) nejmenší vzdálenost snížit na 0,30 m, přičemž boční umístění se vztahuje k vnějšímu okraji činné plochy dopravní značky, nikoliv k nosné konstrukci – sloupku.
  - b) Spodní okraj nejnižší umístěných dopravních značek (včetně dodatkových tabulek) je nejméně 1,20 m nad úrovní vozovky. V místě, kde je v odůvodněném případě nutno značku umístit do průchozího prostoru pro chodce, je spodní okraj nejnižší umístěné značky (včetně dodatkové tabulky) ve výšce nejméně 2,20 m (pro nově umísťované značky) a pro stávající značky 2,00 m nad úrovní vozovky nebo chodníku, nejvýše však ve výšce 2,50 m.
3. K navržené místní úpravě silničního provozu má DI PČR Zlín následující připomínky:
  - a) Požadovanou místní úpravu provozu směřující k označení parkovacích ploch (DZ č. "IP 12", "IP 13c", "V 10f", "V 10c" a "V 10a") lze provést za předpokladu, že předmětné parkovací plochy byly zbudovány a stavebně upraveny jako parkovací plochy v souladu s příslušnými předpisy a s příslušnou ČSN 73 6056 - Odstavné a parkovací plochy.
  - b) S přihlédnutím k navrženému DZ č. "B 11" s dodatkovou tabulkou č. "E 13 - Text: MIMO VOZIDEL SE ZVLÁŠTNÍM POVOLENÍM MĚSTYSE POZLOVICE" je třeba na začátku předmětné komunikace nebo v místě, kde se dá (v případě, že řidič vozidla nedisponuje požadovaným zvláštním povolením městyse Pozlovice) pokračovat v jízdě jinou trasou nebo kde je možnost bezpečného otočení vozidla, umístit DZ č. "IP 10a" s DT č. "E 13 - Text: MIMO VOZIDEL SE ZVLÁŠTNÍM POVOLENÍM MĚSTYSE POZLOVICE" a s DT č. "E 3a - Vzdálenost".
  - c) Realizací požadované místní úpravy provozu (DZ č. "B 11" + "E 13") by, dle našeho názoru, došlo na účelové komunikaci (viz detail č. 1) k omezení veřejného přístupu, proto jsme názoru, že by mělo být vedeno řízení o omezení veřejného přístupu na předmětnou účelovou komunikaci v souladu s ustanovením § 7 zákona č. 13/1997 Sb. o pozemních komunikacích a o změnách některých zákonů v platném znění.
  - d) Upozorňujeme, že v případě vyznačení podélných i šikmých parkovacích míst na místní komunikaci (viz detail č. 1) je nutno zajistit rozměry parkovacích stání (délka a šířka) a průjezdnou šířku vozovky u parkovacích stání v souladu v souladu s příslušnou ČSN 73 6056 - Odstavné a parkovací plochy.
  - e) Dále upozorňujeme, že vzhledem k tomu, že šířka vozovky místní komunikace (viz detail č. 1, začátek úseku se šikmým parkovacím stáním na úrovni DZ č. "P7") je dle předložené situace menší než 3,50m (dle situace je 3,20m), je nutno (v souladu s TP 65 - čl. 9.2.3.16) před tímto úsekem umístit DZ č. "B 15" s údajem "2,7 m" a na tuto skutečnost je třeba na začátku předmětné komunikace nebo v místě, kde se dá (v případě, že vozidlo nesplňuje požadovanou šířku) pokračovat v jízdě jinou trasou nebo kde je možnost bezpečného otočení vozidla, upozornit vhodným způsobem, např. umístěním DZ č. "B 15" s údajem "2,7 m" s DT č. "E 3a - Vzdálenost".
  - f) V případě užití navrženého svislého DZ č. "P 7" a č. "P 8" je třeba zajistit řádnou přehlednost předmětného úseku komunikace, aby se řidiči protijedoucích vozidel navzájem řádně viděli.
  - g) V případě navrženého svislého DZ je třeba dodržet řádný bezpečnostní boční odstup od průjezdné části vozovky, zejména v případě navrženého umístění svislého DZ v prostoru VDZ č. "V 13", kde doporučujeme užití obrubníků se zámkovým spojem v kombinaci s nasýpaným štěrkem (viz stejné provedení jako u vjezdu a na výjezdech z parkovací plochy).
  - h) V případě stanovení dopravního značení (s přihlédnutím k výše uvedeným připomínkám DI Zlín) musí být dopravní značení užito a umístěno (po řádném stanovení příslušným silničním správním úřadem) v souladu se zákonem č. 361/2000 Sb., o provozu na pozemních komunikacích a o změnách některých zákonů v platném znění, vyhláškou č. 294/2015 Sb., kterou se provádějí pravidla silničního provozu na pozemních komunikacích a úprava a řízení provozu na pozemních

komunikacích, dále s TP 65 - Zásady pro dopravní značení na pozemních komunikacích a TP 133 – Zásady pro vodorovné dopravní značení na pozemních komunikacích.

4. Realizaci stanoveného dopravního značení zajistí žadatel na vlastní náklady.
5. Za instalaci, řádné provedení bezpečnostního opatření – odbornou realizaci dopravního značení podle tohoto stanovení a jeho stav (správu a údržbu), bude odpovědný městys Pozlovice, Ing. Pavel Coufalík, Ph.D, starosta městysu, tel.: 603 551 967.
6. Realizaci dopravního značení provede zhotovitel, tj. právnická nebo fyzická osoba, která má platná oprávnění pro provádění těchto prací (živnostenské listy) a prokáže odbornou způsobilost pro zajištění jakosti podle metodického pokynu SJ-PK pro oblast II/4 – Provádění silničních a stavebních prací.
7. Z důvodu zajištění bezpečnosti silničního provozu může odbor dopravy stanovit další dopravní značení, případně stanovené dopravní značení změnit.

#### **Odůvodnění:**

Žadatel podal dne 20.02.2021 u odboru dopravy opravenou žádost o stanovení místní úpravy provozu na místních komunikacích III.tř. – „25c“ a „21c“, parkoviště u autokempu, parkoviště u hráze u Luhačovické přehrady v k. ú. Pozlovice. Místní úprava spočívá (dle žádosti a situace) v umístění nového svislého a vodorovného dopravního značení a dopravního zařízení v rozsahu a s umístěním dle žádosti a situací na místních komunikacích III. třídy - "25c" a "21c" u autokempu v okolí Luhačovické přehrady a na parkovišti U Hráze u Luhačovické přehrady v k.ú. Pozlovice.

Důvodem navrhované místní úpravy provozu je dle žádosti "úprava a inovace stávajícího dopravního značení včetně vodorovného vyznačení parkovacích stání v souvislosti s rozmachem cestovního ruchu v okolí Luhačovické přehrady, kdy dochází i nárůstu počtu osobních automobilů, které zastavují na přilehlých parkovištích, jelikož parkoviště slouží zejména návštěvníkům přehrady a lázní Luhačovice, změna informačního svislého dopravního značení bude lépe navádět návštěvníky na příslušná parkoviště".

K žádosti byla předložena situace navrženého dopravního značení (viz. příloha).

Odbor dopravy, v souladu s ustanovením § 77 odst. 3 zákona o silničním provozu, obdržel písemné vyjádření DI Zlín pod č. j.: KRPZ-29688-1/ČJ-2021-150506 ze dne 10.04.2021.

Odbor dopravy, v souladu s § 77 odst. 5 zákona o silničním provozu, stanoví místní úpravu provozu opatřením obecné povahy, jde-li o světelné signály, příkazové a zákazové značky, dopravní značky upravující přednost a dodatkové tabulky k nim nebo jiné dopravní značky ukládající účastníku silničního provozu povinnosti odchylné od obecné úpravy provozu. V případech, kdy zvláštní zákon ukládá vydat závazné opatření obecné povahy, které není právním předpisem ani rozhodnutím, postupuje se dle ustanovení § 171 správního řádu.

Ve smyslu ustanovení § 172 odst. 4 správního řádu může kdokoli, jehož práva, povinnosti nebo zájmy mohou být opatřením obecné povahy přímo dotčeny, uplatnit u odboru dopravy písemné připomínky. Současně, v souladu ustanovením § 172 odst. 5 správního řádu, vlastníci nemovitostí, jejichž práva, povinnosti nebo zájmy související s výkonem vlastnického práva mohou být opatřením obecné povahy přímo dotčeny, mohou k odboru dopravy podat proti návrhu opatření obecné povahy písemné odůvodněné námítky. Vzhledem k těmto skutečnostem odbor dopravy dne 27.04.2021 veřejnou vyhláškou zveřejnil návrh opatření obecné povahy, č. j. MULU-9135/2021/26/RoJ a vyzval dotčené osoby k uplatnění písemných připomínek a odůvodněných námitek.

Dle ustanovení § 172 odst. 1 a 5 správního řádu, v návaznosti na § 39 odst. 1 správního řádu, odbor dopravy stanovil lhůtu pro uplatnění připomínek a námitek do 30 dnů ode dne zveřejnění návrhu, tj. do 14.06.2021 včetně. Dnem zveřejnění je den doručení veřejnou vyhláškou podle § 25 správního řádu, tedy patnáctý den po vyvěšení na úřední desce správního orgánu, který písemnost doručuje. Návrh opatření obecné povahy byl vyvěšen na úřední desce Městského úřadu Luhačovice a Úřadu městysu Pozlovice a současně zveřejněn i způsobem umožňujícím dálkový přístup.

Dotčené osoby u odboru dopravy ve stanovené lhůtě k návrhu opatření obecné povahy, na základě jeho zveřejnění, nepodalý žádné připomínky nebo námítky.

Odbor dopravy, na základě posouzení předmětu opatření obecné povahy a písemného vyjádření DI Zlín, v souladu s ustanoveními § 171 správního řádu a § 77 odst. 5 zákona o silničním provozu, vydal opatření obecné povahy, kterým v souladu s ustanovením § 77 odst. 1 písm. c) zákona o silničním provozu stanovil místní úpravu provozu na předmětné pozemní komunikaci způsobem a za podmínek uvedených ve výroku tohoto opatření. Podmínkám vyjádření DI Zlín odbor dopravy vyhověl a zahrnul je

do podmínek tohoto stanovení. Městys Pozlovice, jako vlastník dotčené místní komunikace, vydal ke stanovení místní úpravy provozu souhlas (bez návrhů či námitek).

Vzhledem k výše uvedenému je opatření obecné povahy a stanovení dopravního značení plně odůvodněno.

#### **Poučení:**

V souladu s ustanovením § 173 odst. 1 se opatření obecné povahy oznámí veřejnou vyhláškou. Dle § 77 odst. 5 zákona o silničním provozu se opatření obecné povahy zveřejní na úředních deskách obecních úřadů v obcích, jejichž správních obvodech se opatření obecné povahy týká, jen vztahuje-li se stanovení místní úpravy provozu na pozemních komunikacích k provozu v zastavěném území dotčené obce nebo může-li stanovením místní úpravy provozu na pozemních komunikacích dojít ke zvýšení hustoty provozu v zastavěném území dotčené obce. Opatření obecné povahy nabývá účinnosti patnáctým dnem po dni vyvěšení veřejné vyhlášky.

Proti opatření obecné povahy nelze podat opravný prostředek (ustanovení § 173 odst. 2 správního řádu).

Bc. Jiří Černobila v. r.  
vedoucí odboru dopravy

#### **Přílohy:**

Situace: Pozlovice - dopravní značení - místní úprava provozu 2 x (*nedílná součást tohoto oznámení*).

***Toto opatření obecné povahy musí být bezodkladně vyvěšeno po dobu nejméně 15 dnů na úřední desce Městského úřadu Luhačovice a Úřadu městyse Pozlovice a současně zveřejněno i způsobem umožňujícím dálkový přístup.***

***Po sejmutí je nutné dokument vrátit odboru dopravy s informací o dni vyvěšení a sejmutí.***

#### **Úřední deska:**

Datum vyvěšení:

razítko

Datum sejmutí:

#### **Obdrží:**

*žadatel (doručenka – datová schránka)*

1. Městys Pozlovice, IDDS: qubbzyg

*dotčené orgány (doručenka – datová schránka)*

2. Policie ČR, Krajské ředitelství policie ZK, Územní odbor Zlín, Dopravní inspektorát, IDDS: w6thp3w

*ostatní (doručenka, datová schránka)*

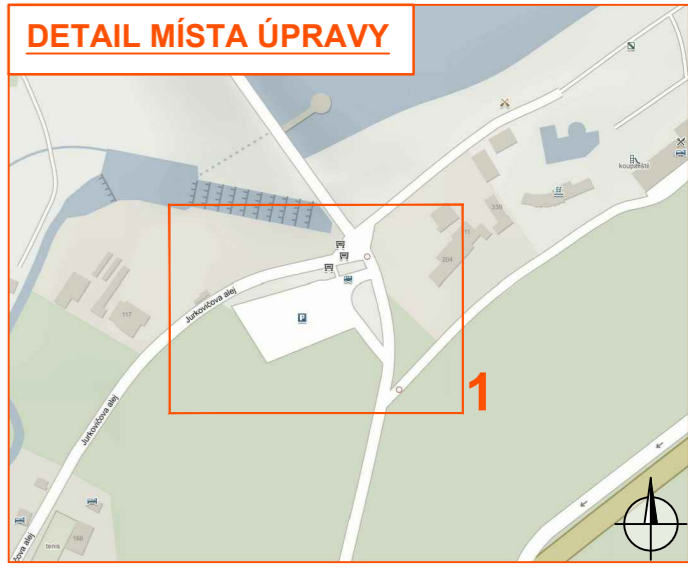
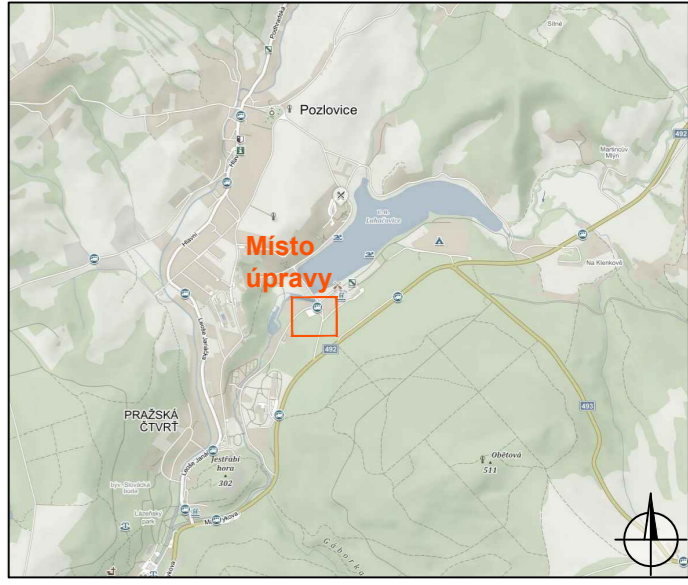
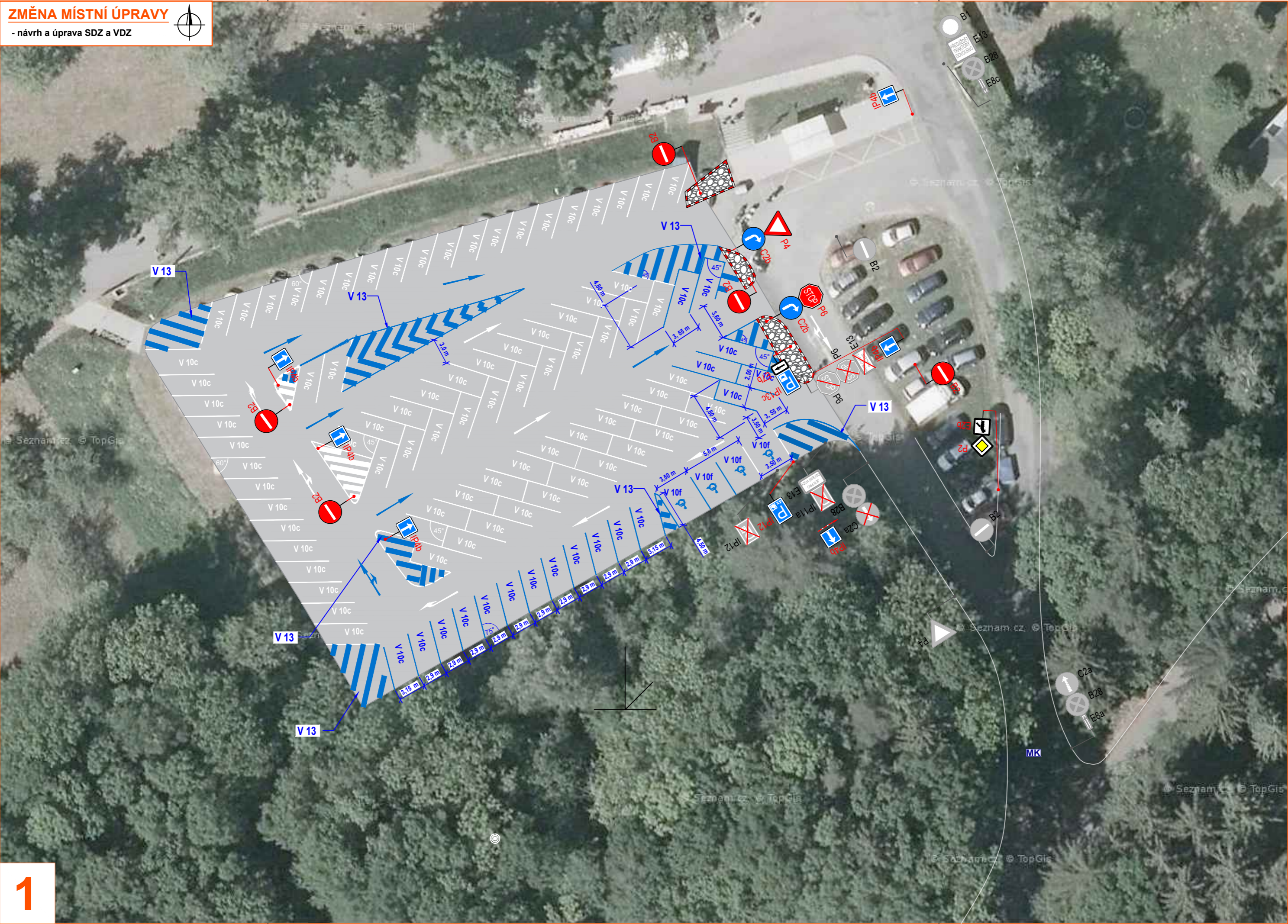
3. Městský úřad Luhačovice, nám. 28. října 543, 763 26 Luhačovice (*k vyvěšení na úřední desku*)

4. Úřad městyse Pozlovice, podatelna, IDDS: qubbzyg (*k vyvěšení na úřední desku*)



# ZMĚNA MÍSTNÍ ÚPRAVY

- návrh a úprava SDZ a VDZ



**Legenda:**

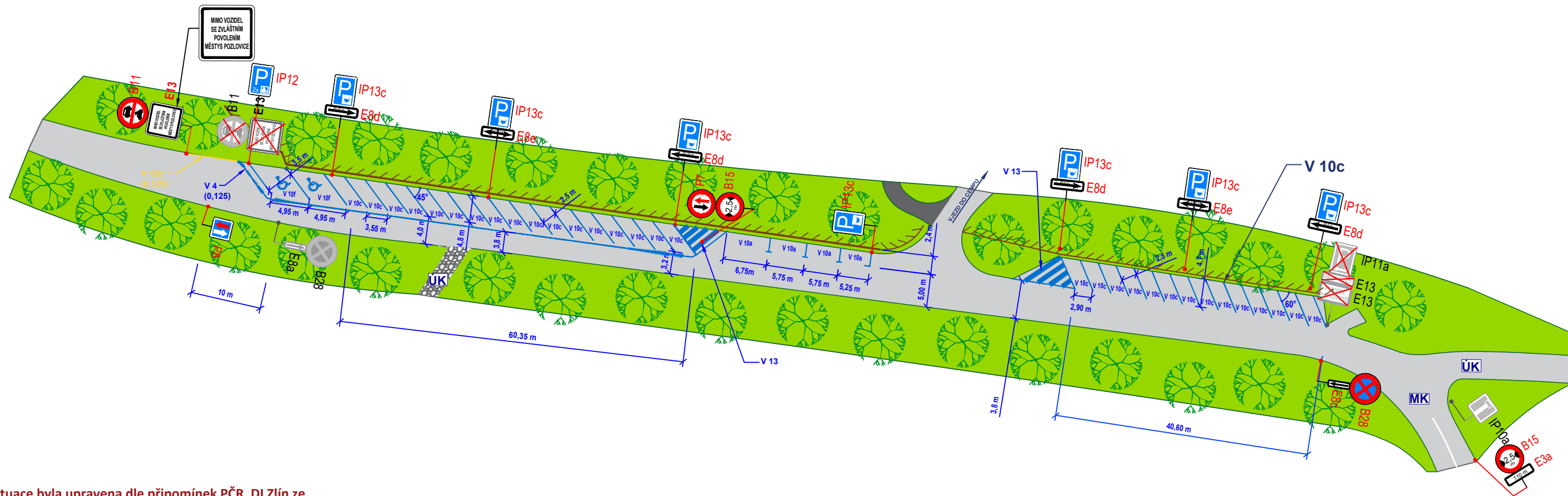
- P2 - navržené přechodné svislé dopravní značení
- P2 - stávající svislé dopravní značení
- P2 - zrušené stávající svislé dopravní značení
- stávající vodorovné dopravní značení
- navržené vodorovné dopravní značení nástřik bude proveden bílou barvou
- asfaltový povrch
- nasypný štěr
- obrubník se zámkovým spojem

VYPRACOVAL	VAŠUT		<p>NVB LINE s.r.o.                  Cukrovár 716                  768 21 Kvasice                  www.nvblne.cz                  vasut@nvblne.cz                  tel.: 775 414 531</p>
KONTROLOVAL	JANÁTA		
INVESTOR	MĚSTYS POZLOVICE		
ZHOTOVITEL	NVB LINE s.r.o.		
STAVBA	ZMĚNA DZ NA PARKOVIŠTI U HRÁZE U LUHAČOVICKÉ PŘEHRADY		
VÝKRES	SITUACE DOPRAVNÍHO OMEZENÍ		
504X297	-NÁVRH Č. 2		DATUM 16. 02. 2021
MÍSTNÍ ÚPRAVA PROVOZU			NAŠE ZN. ZK-20-1367



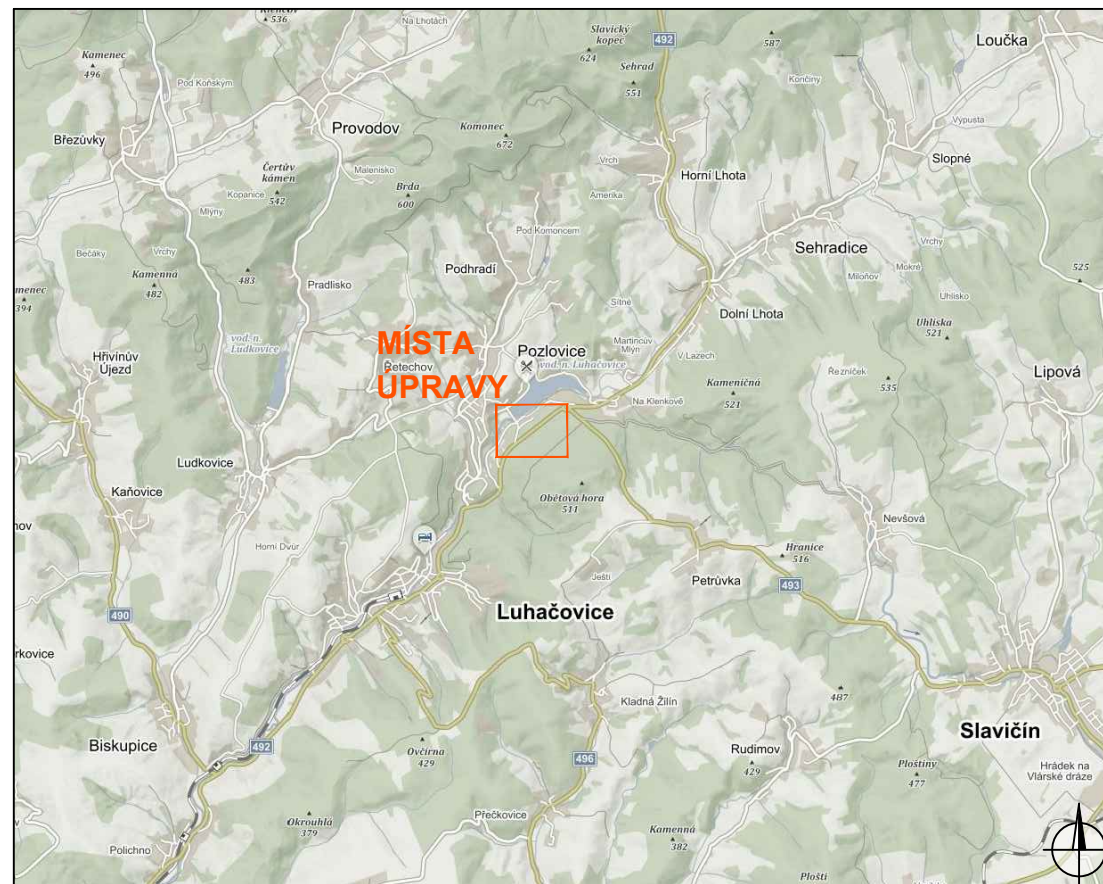
# ZMĚNA MÍSTNÍ ÚPRAVY - DETAIL 1.

- úprava SDZ a VDZ



## DETAIL MÍSTA ÚPRAVY

- úprava SDZ a VDZ



### Legenda:

- P2 - navržené přechodné svlé dopravní značení
- P2 - stávající svlé dopravní značení
- P2 - zrušené stávající svlé dopravní značení
- navržené vodorovné dopravní značení nástřik bude proveden bílou barvou
- navržené vodorovné dopravní značení
- stávající VDZ
- pevná překážka (oplocení)
- zatravněná plocha
- asfaltový povrch
- vjezd

VYPRACOVAL	VAŠUT		
KONTOLOVAL	JANATA		
INVESTOR	MĚSTYS POZLOVICE	NVB LINE s.r.o. Cukrovar 716 768 21 Kvasice www.nvblne.cz vasut@nvblne.cz tel.: 775 414 531	
ZHOTOVITEL	NVB LINE s.r.o.		
STAVBA	PARKOVIŠTĚ, ÚPRAVA VDZ A SDZ		
VÝKRES	DOPRAVNĚ INŽENÝRSKÁ OPATŘENÍ	DATUM	20. 4. 2020
A3		NAŠE ZN.	ZK-20-1606
MÍSTNÍ ÚPRAVA PROVOZU			